

L'Orne à Vélo

48 itinéraires de 10 à 70 km
2 véloroutes - voies vertes



J'AI L'ORNE DANS LA POCHE !

SORTIES ET DÉCOUVERTES
RESTAURATION ET HÉBERGEMENTS
JE CONSOMME LOCAL
INFORMATIONS TOURISTIQUES

TÉLÉCHARGEZ L'APPLICATION MULTISERVICE DE L'ORNE

61

© 2015 L'ORNE Conseil départemental

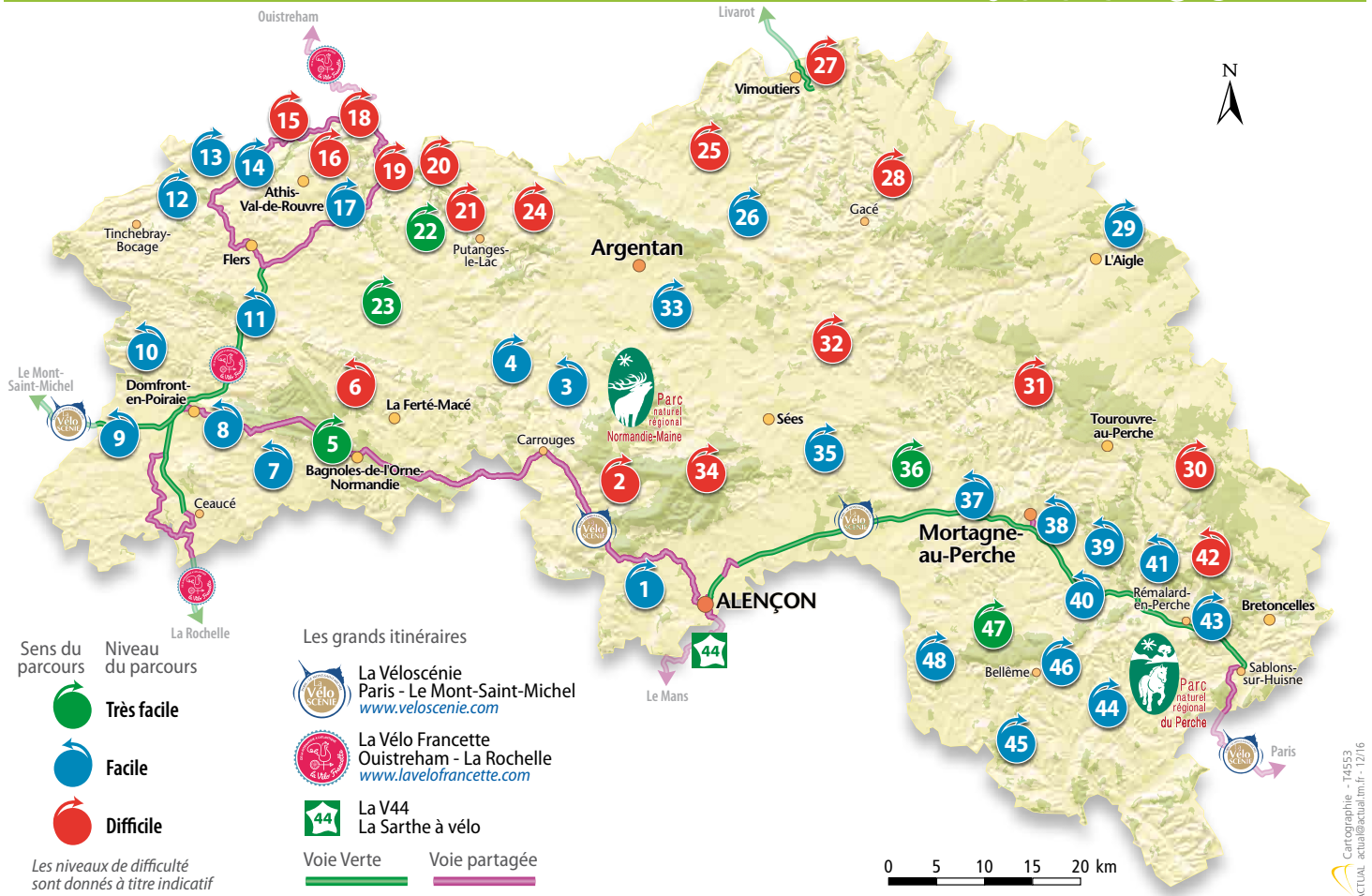


Tourisme 61
Conseil départemental de l'Orne
27 boulevard de Strasbourg - CS 30528
61017 Alençon Cedex
Tél. : 02 33 28 88 71

www.ornetourisme.com
www.randonnee-normandie.com



Les itinéraires vélo dans l'Orne



n°	Nom du circuit	D Départ	longueur
1	En route vers les Alpes Mancelles	Alençon	28,2 km
2	Les contreforts de la forêt d'Écouves	Alençon	54,2 km
3	Terroirs et paysages	Carrouges	27,8 km
4	La campagne au temps des forges	Carrouges	32 km
5	Bagnoles de l'Orne en famille	Bagnoles-de-l'Orne-Normandie	18 km
6	Bagnoles de l'Orne en forêt	Bagnoles-de-l'Orne-Normandie	26,1 km
7	Bagnoles de l'Orne un terroir	Bagnoles-de-l'Orne-Normandie	46 km
8	Bagnoles de l'Orne - Domfront en Andaine	Bagnoles-de-l'Orne-Normandie	69,7 km
9	l'être de nos moulins	Saint-Mars-d'Égrenne	24,3 km
10	Le Roi Arthur	Domfront-en-Poiraie	30,5 km
11	Le fer	Dompierre	30 km
12	La Belle Étoile	Flers	41 km
13	Vers la prison royale	La Lande-Patry	16,3 km
14	Les deux vallées	Flers	39,6 km
15	De la Vère au col de Berjou	Athis-Val-de-Rouvre	25,8 km
16	Athis-Val-de-Rouvre	Athis-Val-de-Rouvre	27,4 km
17	Au pays du granite	La Carneille	14,9 km
18	Autour de la Roche d'Oëtre	La Roche-d'Oëtre	16,9 km
19	Des panoramas à couper le souffle	La Forêt-Auvray	24,5 km
20	Du lac aux gorges de l'Orne	Sainte-Croix-sur-Orne	20,2 km
21	Putanges le Lac	Putanges-Pont-Écrepin	33,7 km
22	Sur les pas de Gaston Lefavrais	Ménil-Gondouin	10 km
23	La campagne de Briouze	Briouze	25,4 km
24	Les méandres de l'Orne	Goulet	33 km
25	Août 44	Chambois	26,5 km

n°	Nom du circuit	D Départ	longueur
26	Le Haras du Pin - Chambois	Le Pin-au-Haras	29,2 km
27	Pays du Camembert	Vimoutiers	26 km
28	Sur les pas de saint Evroult	Saint-Évroult-N-D-du-Bois	54 km
29	Au fil de la Risle	Saint-Sulpice-sur-Risle	19,1 km
30	Les environs de Longny	Longny-au-Perche	45,2 km
31	Les abbayes de Réno - Trappe	Tourouvre-au-Perche	54,6 km
32	Au pays du cheval	Le Merlerault	58,2 km
33	Les châteaux	Médavy	33 km
34	La plaine fertile	Alençon	36,5 km
35	Si l'histoire m'était "Comté"	Hauterive	26 km
36	Escapade verte au fil de l'eau	Le Mêle-sur-Sarthe	18,2 km
37	Sur la voie des cadrans solaires	Saint-Langis-lès-Mortagne	27,5 km
38	Le Perche blanc	Mortagne-au-Perche	25,8 km
39	Dites-le avec des fleurs	Boissy-Maugis	25,3 km
40	L'échappée de Sublaine	Bellême	45,1 km
41	Les poivrières de La Moussetière	Bellou-sur-Huisne	21,4 km
42	La route royale	Dorceau	24,8 km
43	La roue tourne	Sablons-sur-Huisne	26,8 km
44	Entre manoirs et légendes	L'Hermitière	29,5 km
45	La vallée de la Mème	Saint-Germain-de-la-Coudre	20,8 km
46	Les vallées bellémoises	Bellême	37,8 km
47	Des celtes aux bûcherons	Le Gué-de-la-Chaine	15,2 km
48	Filet et four à chanvre	La Perrière	31,8 km
49	Voie verte / Perche > Pays d'Alençon		
50	Voie verte / Flers > Domfront > Ceaucé		

1

En route vers les Alpes Mancelles

28,2 km

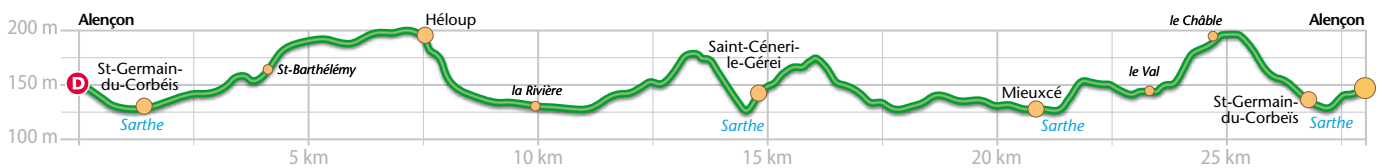
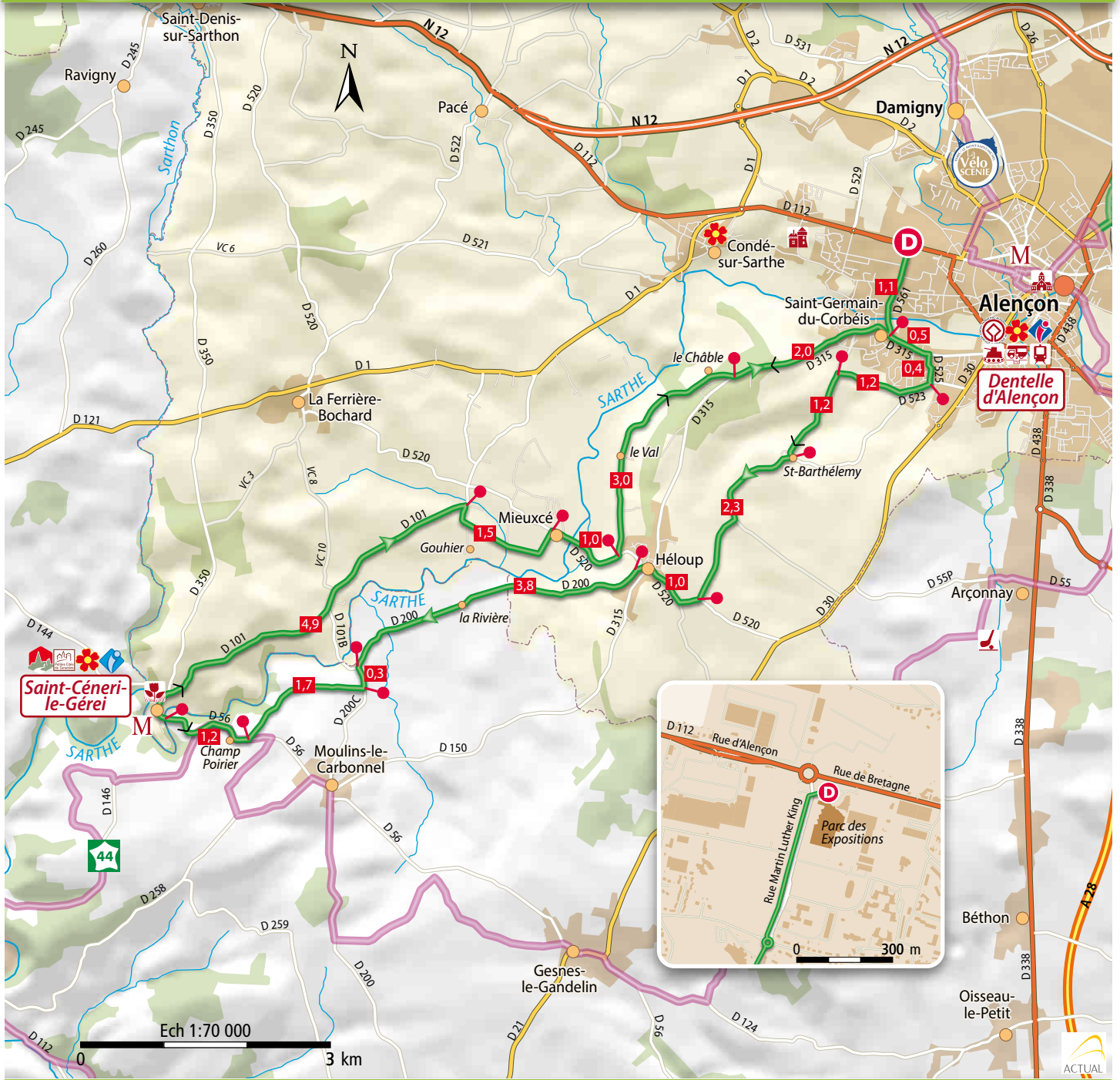
Altitude mini : 125 m

Altitude maxi : 197 m

Dénivelé positif : 317 m



D rue de Bretagne, parking du parc des expositions



À voir en chemin

Alençon

Musée des Beaux-Arts et de la Dentelle - Basilique Notre-Dame (XV^e - XVI^e) - Maison Famille Martin : maison natale de sainte Thérèse

Saint-Céneri-le-Gérei

Petite Cité de Caractère, classée parmi « les plus beaux villages de France » - Église XII^e, chapelle XV^e - Auberge des sœurs Moisy - Jardins de la Mansonière

- Patrimoine Mondial de l'Unesco
- "Les Plus Beaux Villages de France"
- Petite Cité de Caractère
- Ville ou village fleuri primé
- Office de Tourisme Syndicat d'Initiative
- Point d'Information Touristique
- Musée, Maison à thème

- Site mémoire de la Bataille de Normandie
- Château ou manoir ouvert à la visite
- Cathédrale, Abbaye, Basilique, Prieuré
- Parc ou jardin privé ouvert au public
- Aire pour camping-car
- Golf, Swin-Golf
- Gare ferroviaire

- Boucle vélo
- Dénivelé soutenu >> à très soutenu
- Grands itinéraires vélo Voie Verte - Véloroute
- Véloscénie Paris - Mont S' Michel
- Véloroute 44 La Sarthe à vélo

2



Les contreforts de la forêt d'Écouves

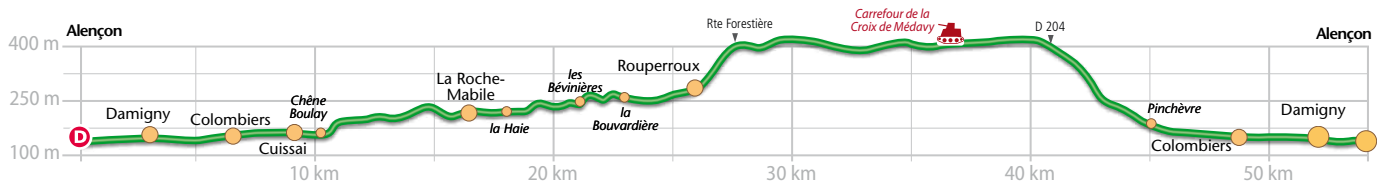
D parking place M^{al} Foch, prendre la rue de Bretagne

54,2 km

Altitude mini : 138 m

Altitude maxi : 423 m

Dénivel positif : 558 m



À voir en chemin

Alençon
Musée des Beaux-Arts et de la Dentelle - Basilique Notre-Dame XV^e - XVI^e -
Maison Famille Martin : maison natale de sainte Thérèse

La Croix de Médavy
Char de la 2^{ème} DB en forêt d'Écouves

- Patrimoine Mondial de l'Unesco
- Ville ou village fleuri primé
- Office de Tourisme Syndicat d'Initiative

- M** Musée, Maison à thème
- Site mémoire de la Bataille de Normandie
- Château ou manoir ouvert à la visite
- Cathédrale, Abbaye, Basilique, Prieuré
- Aire pour camping-car
- Gare ferroviaire
- Aéroport

- D** Boucle vélo
- Dénivelé soutenu à très soutenu
- Grands itinéraires vélo Voie Verte - Véloroute
- Véloscénie Paris - Mont St Michel

3

Terroirs et paysages

27,8 km

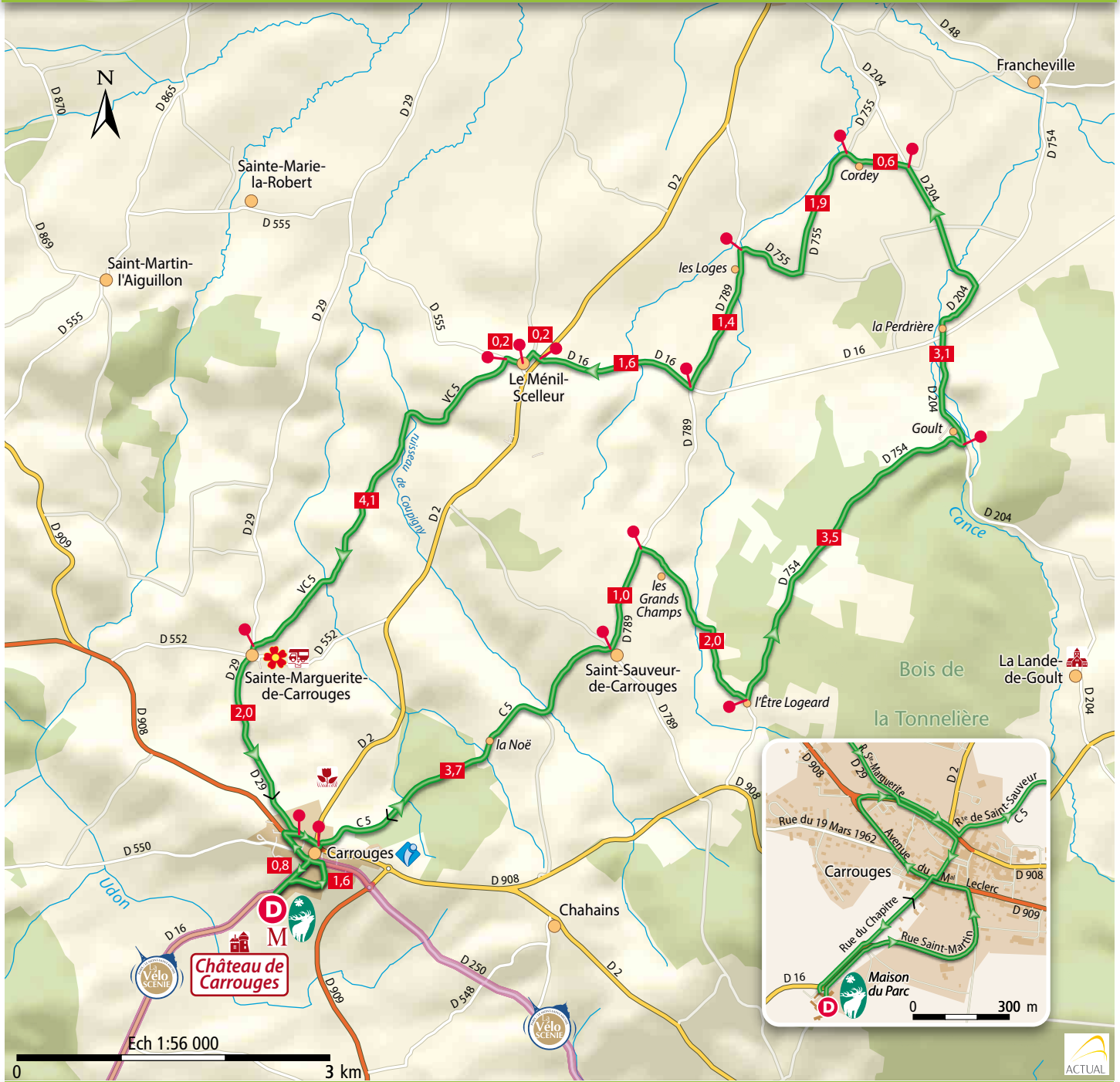
Altitude mini : 189 m

Altitude maxi : 349 m

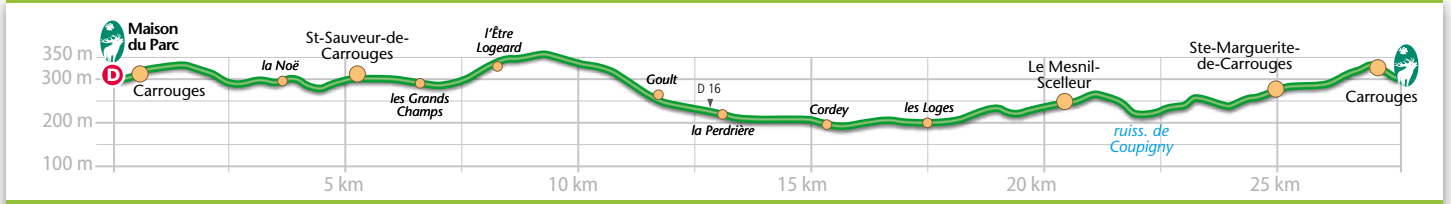
Dénivelé positif : 412 m



D parking de la Maison du Parc



Ech 1:56 000
0 3 km



À voir en chemin

- Carrouges**
Château XIV^e - XVII^e - La Ferme Ornée -
Maison du Parc naturel régional Normandie-Maine
- La Lande-de-Goult**
Prieuré - Tourbière des Petits Riaux, espace naturel sensible
- Sainte-Marguerite-de-Carrouges**
L'Aunay : ferme cidricole Hugues Desfrièches

- Siège du Parc naturel régional Normandie-Maine
- Ville ou village fleuri primé
- Point d'Information Touristique
- Musée, Maison à thème
- Château ou manoir ouvert à la visite
- Cathédrale, Abbaye, Basilique, Prieuré
- Parc ou jardin privé ouvert au public
- Aire pour camping-car
- Boucle vélo
- Dénivelé soutenu à très soutenu
- Grands itinéraires vélo Voie Verte - Véloroute
- Véloscénie Paris - Mont S^t Michel



4

La campagne au temps des forges

32 km

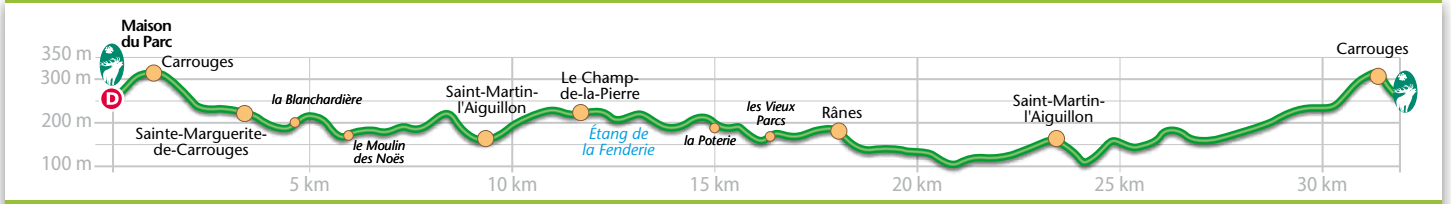
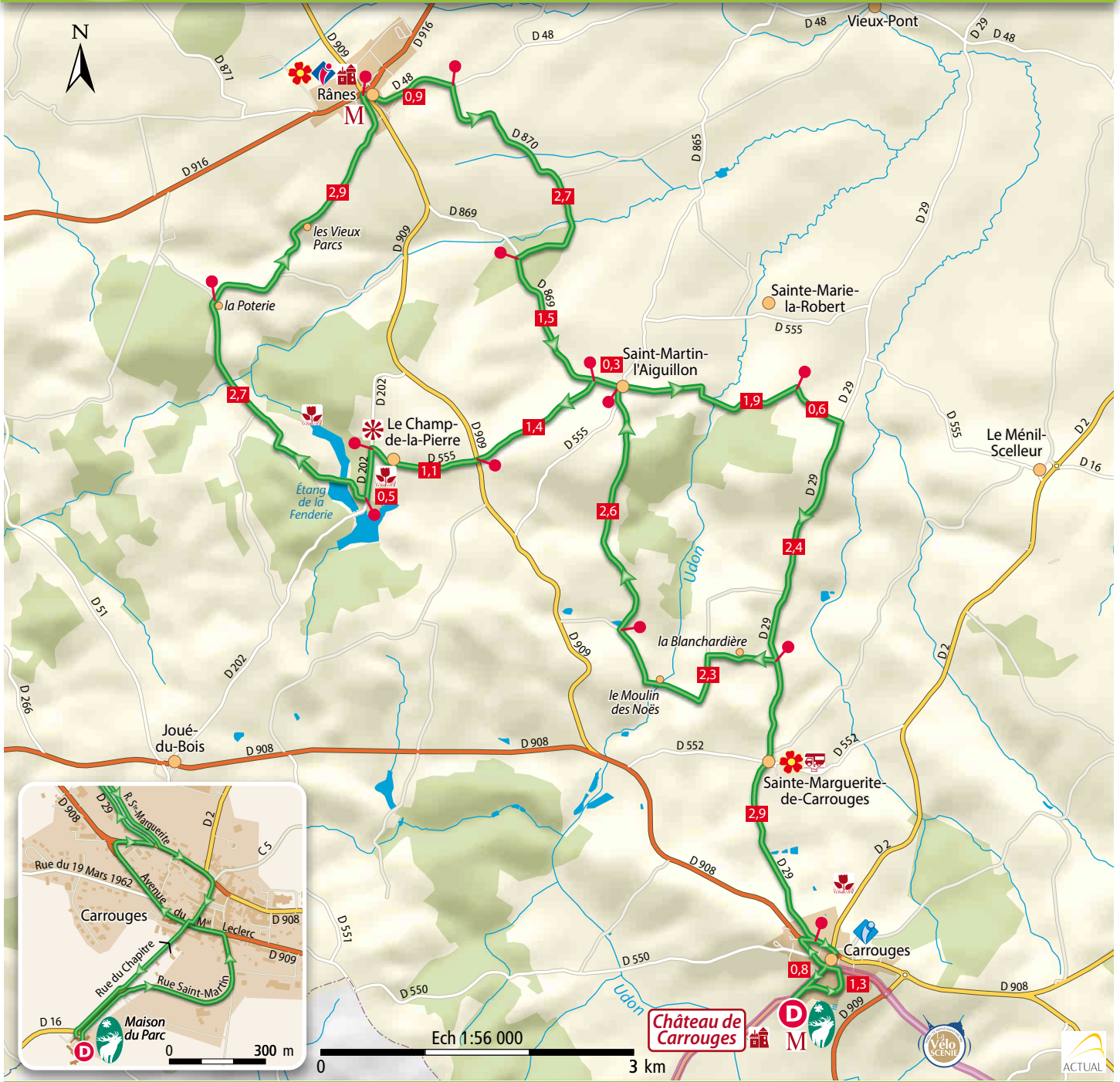
Altitude mini : 204 m

Altitude maxi : 332 m

Dénivelé positif : 391 m



D parking de la Maison du Parc



À voir en chemin

- Carrouges**
Château XIV^e - XVII^e - La Ferme Ornée - Maison du Parc naturel régional Normandie-Maine
- Sainte-Marguerite-de-Carrouges**
L'Aunay : ferme cidricole Hugues Desfréiches
- Le Champ-de-la-Pierre**
Site des Forges - Jardins
- Rânes**
Musée de la Préhistoire

- Siège du Parc naturel régional Normandie-Maine
- Château ou manoir ouvert à la visite
- Ville ou village fleuri primé
- Office de Tourisme Syndicat d'Initiative
- Point d'Information Touristique
- Musée, Maison à thème
- Château ou manoir ouvert à la visite
- Parc ou jardin privé ouvert au public
- Site, Curiosité Village pittoresque
- Aire pour camping-car
- Boucle vélo
- Dénivelé soutenu à très soutenu
- Grands itinéraires vélo Voie Verte - Véloroute
- Véloscénie Paris - Mont S' Michel

5

très facile



Bagnoles de l'Orne en famille

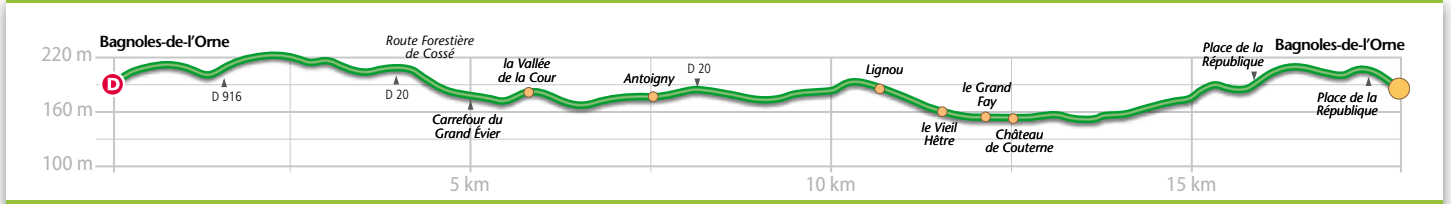
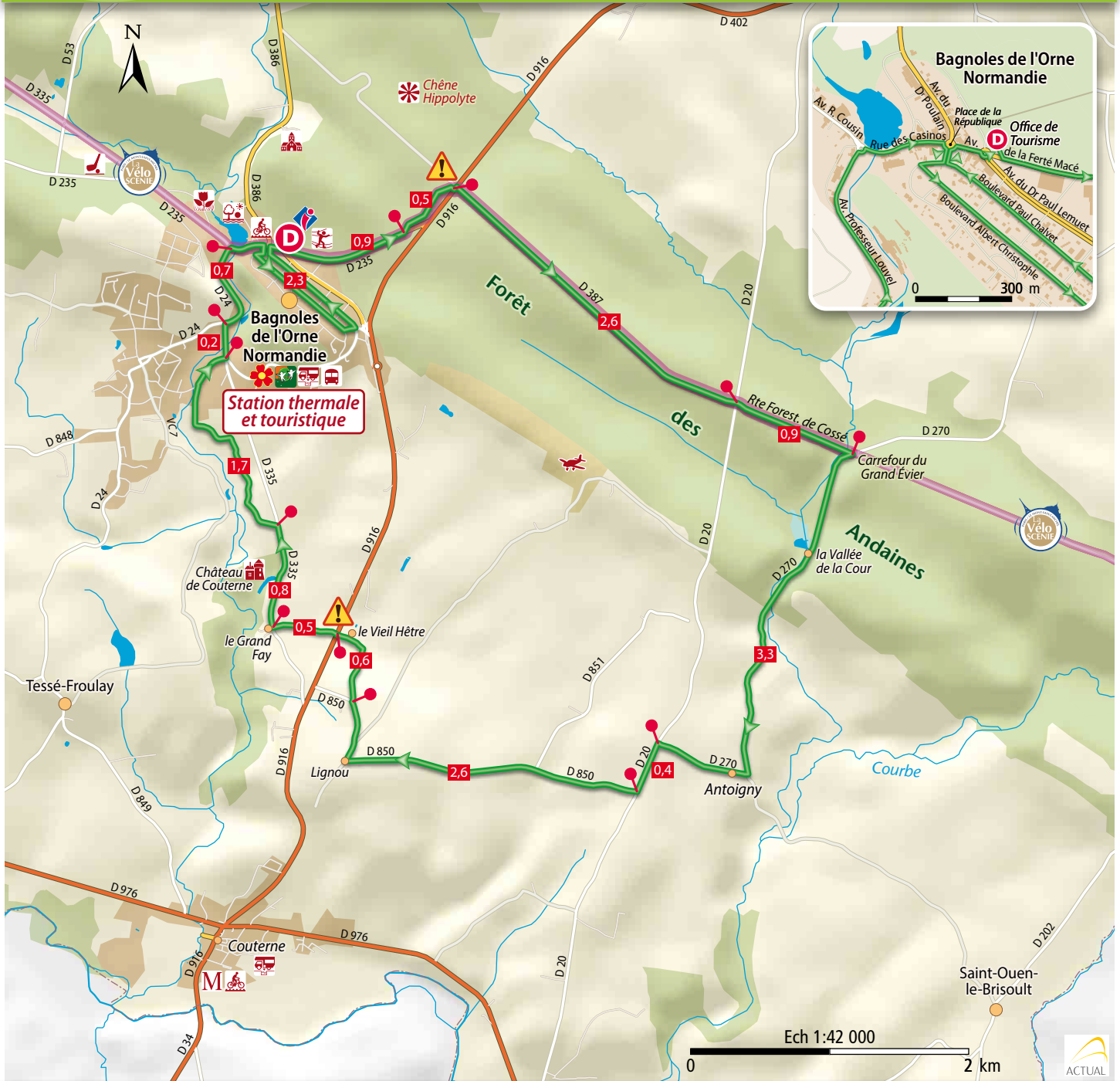
D parking de l'Office de Tourisme : D 235 direction Argentan

18 km

Altitude mini : 149 m

Altitude maxi : 223 m

Dénivel positif : 172 m



À voir en chemin

- Bagnoles-de-l'Orne**
Les Thermes - Quartier Belle Époque - Prieuré Saint Ortaire - Le Jardin Retiré - Arboretum du château - Chêne Hippolyte (Forêt des Andaines)
- Saint-Ouen-le-Brisoult**
Les Gorges de Villiers, espace naturel sensible
- Couterne**
Château de Couterne XVI^e - XVII^e

- Ville ou village fleuri primé
- Station Verte
- Office de Tourisme Syndicat d'Initiative
- Château ou manoir ouvert à la visite
- Cathédrale, Abbaye Basilique, Prieuré
- Parc ou jardin privé ouvert au public
- Gare routière
- Site, Curiosité Village pittoresque
- Aire pour camping-car
- Plan d'eau Base de plein-air
- Golf, Swin-Golf
- Vélo-rail
- Parc Acrobanches
- Aérodrome
- Boucle vélo
- Prudence
- Grands itinéraires vélo Voie Verte - Véloroute
- Véloscénie Paris - Mont S' Michel

6

Bagnoles de l'Orne en forêt

26,1 km

Altitude mini : 180 m

Altitude maxi : 294 m

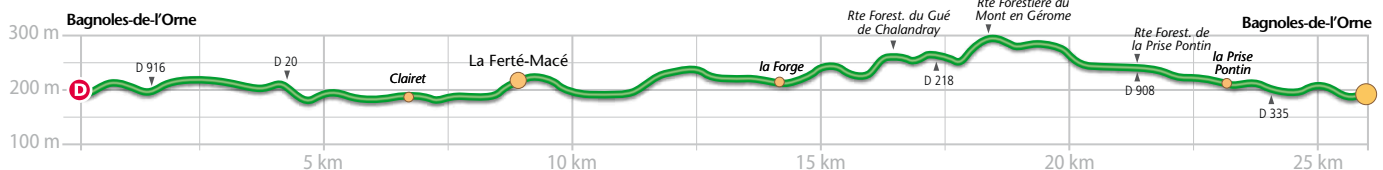
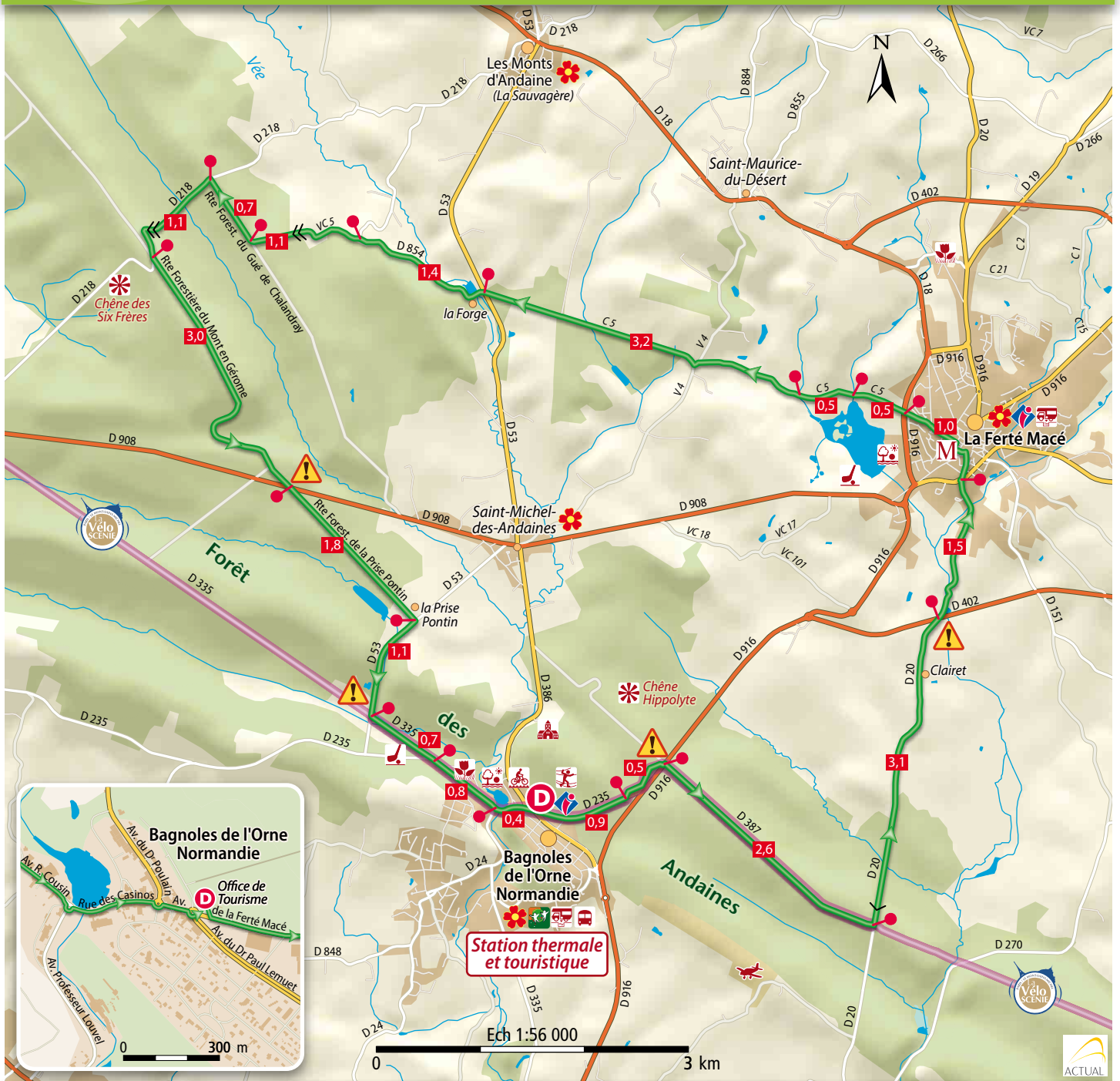
Dénivelé positif : 309 m



difficile



D parking de l'Office de Tourisme : D 235 direction Argentan



À voir en chemin

- Bagnoles-de-l'Orne**
Les Thermes - Quartier Belle Époque - Prieuré Saint Ortaire - Le Jardin Retiré - Parcours vestiges de guerre
- La Ferté-Macé**
Église Notre-Dame - Musée du jouet - Ferté Plage : Base de loisirs
- Forêt des Andaines**
Chêne des Six Frères (parcelle 219)

- Ville ou village fleuri primé
- Station Verte
- Office de Tourisme Syndicat d'Initiative
- Musée, Maison à thème
- Cathédrale, Abbaye Basilique, Prieuré
- Parc ou jardin privé ouvert au public
- Gare routière
- Site, Curiosité Village pittoresque
- Aire pour camping-car
- Plan d'eau Base de plein-air
- Golf, Swin-Golf
- Vélo-rail
- Parc Accrobranches
- Aérodrome
- Boucle vélo
- Dénivelé soutenu à très soutenu
- Prudence
- Grands itinéraires vélo Voie Verte - Véloroute
- Véloscénie Paris - Mont S' Michel

8

facile



Bagnoles de l'Orne - Domfront en Andaine

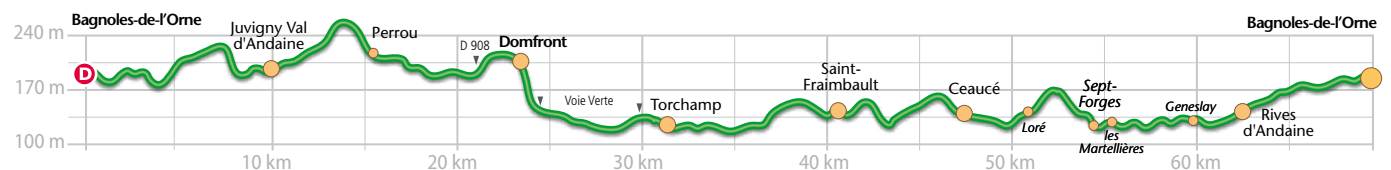
D parking de l'Office de Tourisme : direction les thermes

69,7 km

Altitude mini : 114 m

Altitude maxi : 262 m

Dénivel positif : 657 m



À voir en chemin

Bagnoles-de-l'Orne

Les Thermes - Quartier Belle Époque -
Le Jardin Retiré - Arboretum du château -
La Noë Plaine, ferme cidricole

Juvigny-sous-Andaine

Tour de Bonvouloir

Domfront

Petite Cité de Caractère - Cité médiévale -

Église Saint Julien XX^e - Tertre Ste Anne
Église Notre-Dame sur l'Eau XI^e-XII^e -
Calvados Comte Louis de Lauriston

Torchamp

L'Yonnière - Ferme cidricole -
Centre de Plaine Nature

Saint-Fraimbault

Village fleuri 4 Fleurs

Sept-Forges

Les Martellières, ferme cidricole

"Les Plus Beaux
Détoirs de France"

Petite Cité de Caractère

Ville ou village
fleuri prime

Station Verte

Office de Tourisme
Syndicat d'Initiative

Point d'Information
Touristique

"Les Plus Beaux
Détoirs de France"

Petite Cité de Caractère

Ville ou village
fleuri prime

Station Verte

Office de Tourisme
Syndicat d'Initiative

Point d'Information
Touristique

M Musée, Maison à thème

Château ou manoir
ouvert à la visite

Cathédrale, Abbaye
Basilique, Prieuré

Parc ou jardin privé
ouvert au public

Site, Curiosité
Village pittoresque

Aire pour camping-car

D Boucle vélo

Plan d'eau
Base de plein-air

Golf, Swin-Golf

Vélo-rail

Parc Accrobranches

Spectacle équestre

Gare routière

Variante

Dénivelé soutenu
à très soutenu

Grands itinéraires vélo
Voie Verte - Véloroute

Véloscénie

Paris - Mont S^t Michel

Vélo Francette

Quistrehem - La Rochelle

9

L'être de nos moulins

24,3 km

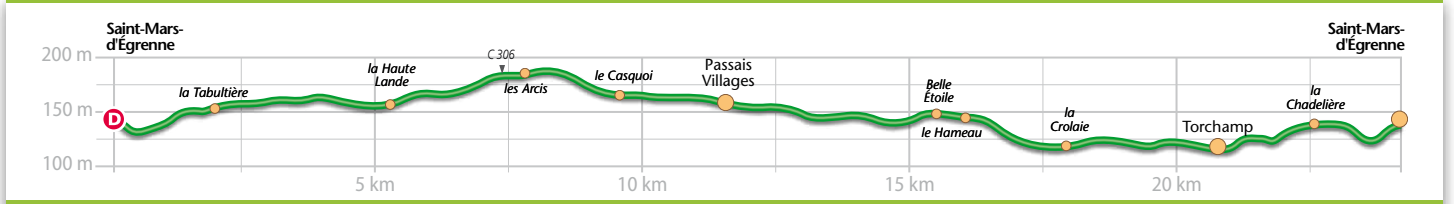
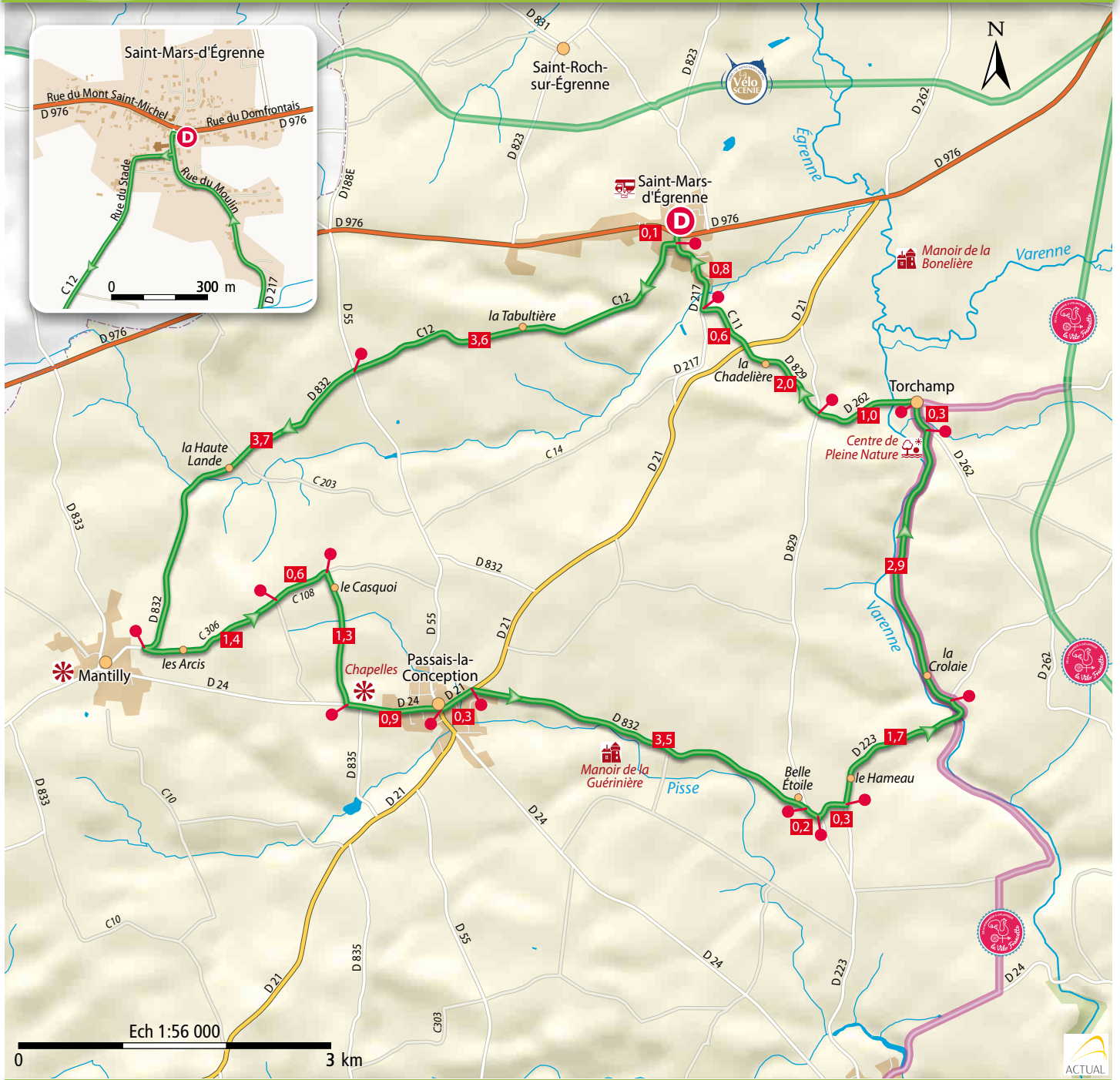
Altitude mini : 117 m

Altitude maxi : 195 m

Dénivelé positif : 148 m



D parking de l'église : D 217 direction Passais



À voir en chemin

Saint-Mars-d'Égrenne

Manoir de la Bonelière

Passais-Villages

Chapelles de l'Oratoire - Allée couverte de la Table au Diable - Manoir de la Guérinière

Torchamp

L'Yonnière, ferme cidricole - Centre de Pleine Nature

Autres circuits vélo : informations O.T. de Domfront – Tél 02 33 38 53 97

- Château ou manoir ouvert à la visite
- Plan d'eau
- Base de plein-air
- Site, Curiosité Village pittoresque
- Aire pour camping-car

- D** Boucle vélo
- > Dénivelé soutenu à très soutenu
- Grands itinéraires vélo
- Voie Verte - Véloroute
- Véloscénie
- Paris - Mont S' Michel
- Vélo Francette
- Oustréham - La Rochelle



10

Le Roi Arthur

30,5 km

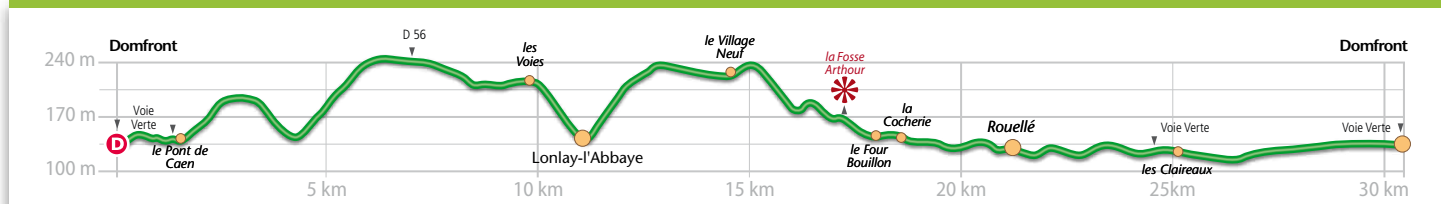
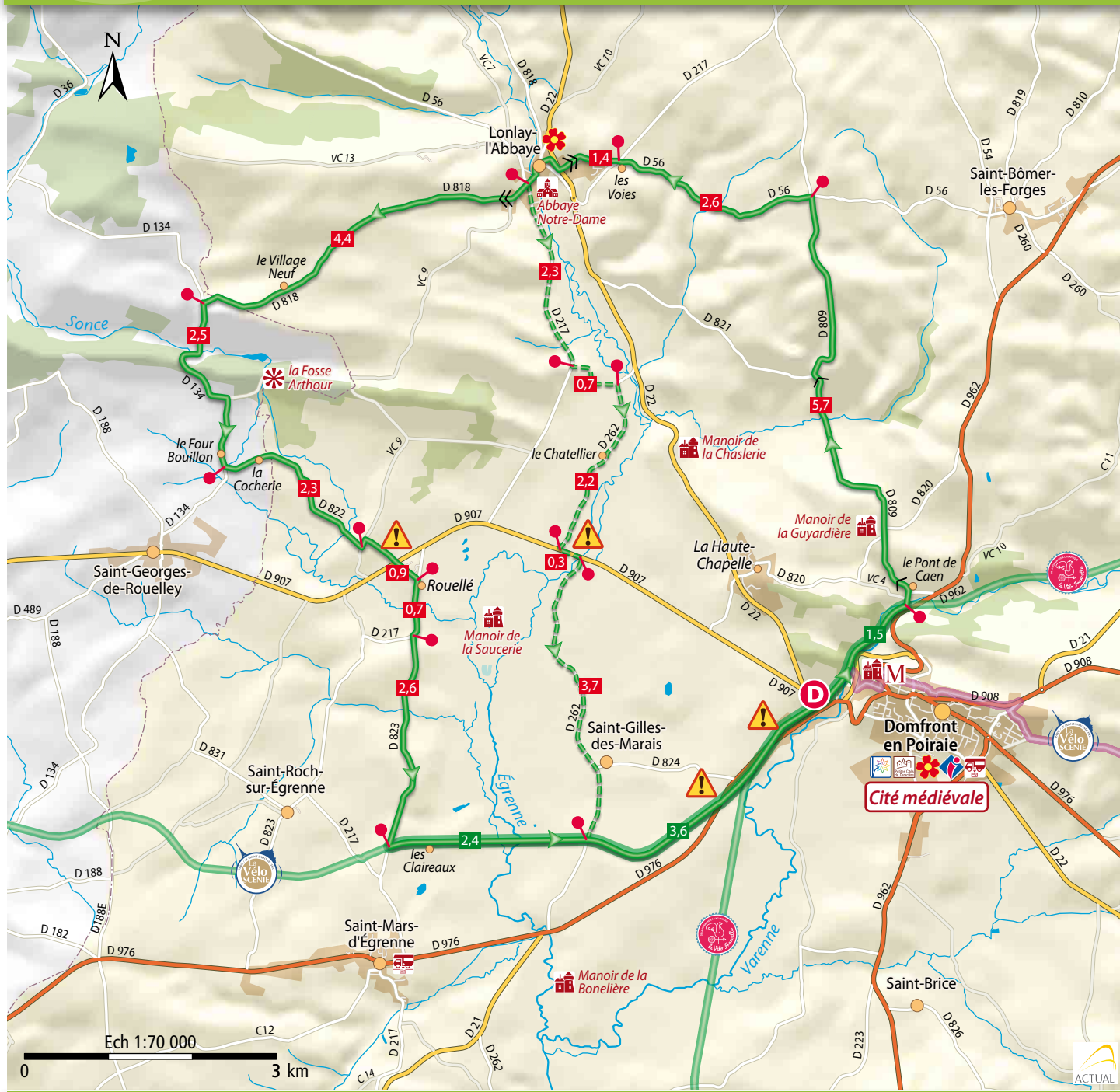
Altitude mini : 117 m

Altitude maxi : 247 m

Dénivelé positif : 395 m



D D 907 : voie verte en direction du Tertre Ste Anne



À voir en chemin

- Domfront**
Petite Cité de Caractère - Cité médiévale - Église Saint Julien XX^e - Tertre Ste Anne - Église Notre Dame sur l'Eau XI^e-XII^e - Calvados Comte Louis de Lauriston
- La Haute-Chapelle**
Manoir de la Guyardièrre - Manoir de la Chaslerie - Manoir de la Saucerie
- Lonlay-l'Abbaye**
Abbatiale Notre Dame - Biscuiterie de l'Abbaye
- Rouellé** La Fosse Arthour, espace naturel sensible

"Les Plus Beaux Détours de France"	Château ou manoir ouvert à la visite	Variante
Petite Cité de Caractère	Cathédrale, Abbaye Basilique, Prieuré	Dénivelé soutenu à très soutenu
Ville ou village fleuri primé	Site, Curiosité Village pittoresque	Grands itinéraires vélo Voie Verte - Véloroute
Station Verte	Aire pour camping-car	Véloscénie
Office de Tourisme Syndicat d'Initiative	Prudence	Paris - Mont S' Michel
Musée, Maison à thème		Vélo Francette
		Quistreham - La Rochelle

11

Le fer

30 km

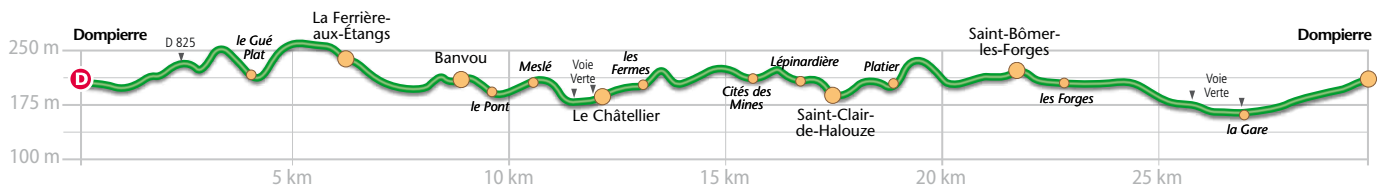
Altitude mini : 173 m

Altitude maxi : 283 m

Dénivelé positif : 443 m



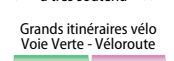
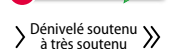
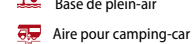
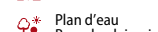
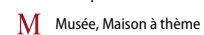
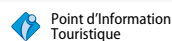
D parking du musée : D 360 direction La Coulonche



À voir en chemin

- Dompiere**
La Maison du Fer - Fours de la Butte Rouge
- Champsecret**
Les Forges de Varenne
- Saint-Clair-de-Halouze**
Carreau de la Mine
- Le Châtellier**
Fours de la Bocagerie

- La Ferrière-aux-Étangs**
Cité du Gué Plat (cité minière) -
La Minière (minière à ciel ouvert) -
Plan d'eau - le Mont Brûlé



12

La Belle Étoile

41 km

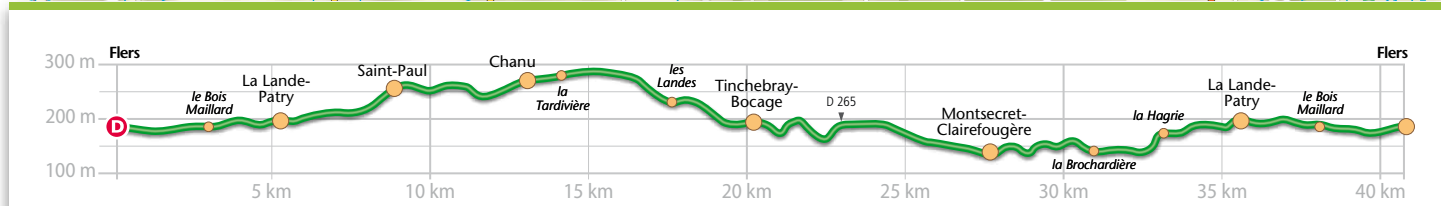
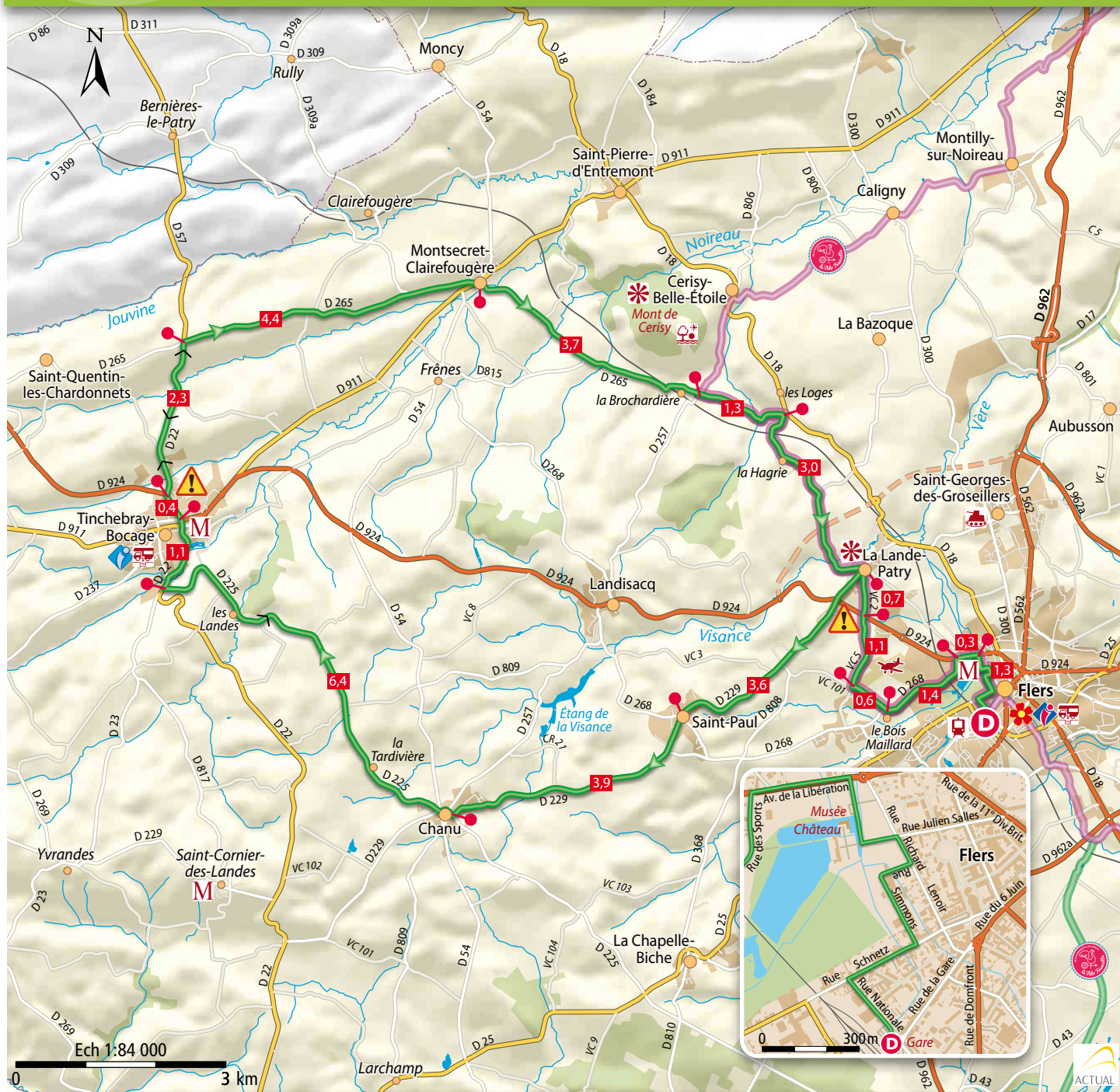
Altitude mini : 131 m

Altitude maxi : 300 m

Dénivelé positif : 468 m



D parking de la gare



À voir en chemin

- Flers**
Musée du château de Flers
- La Lande-Patry**
Ifs millénaires
- Tinchebray-Bocage**
Musée de Tinchebray et « Prison royale »
- Cerisy-Belle-Étoile**
Le Mont de Cerisy (parc de loisirs et de rhododendrons)

- Ville ou village fleuri prime
- Office de Tourisme Syndicat d'Initiative
- Point d'Information Touristique
- Musée, Maison à thème
- Site mémoire de la Bataille de Normandie
- Site, Curiosité
- Village pittoresque
- Aire pour camping-car
- Plan d'eau
- Base de plein-air
- Gare ferroviaire
- Aérodrome
- Boucle vélo à très soutenu
- Prudence
- Grands itinéraires vélo Voie Verte - Véloroute
- Vélo Francette
- Oustréham - La Rochelle

ACTUAL

13

Vers la prison royale

16,3 km

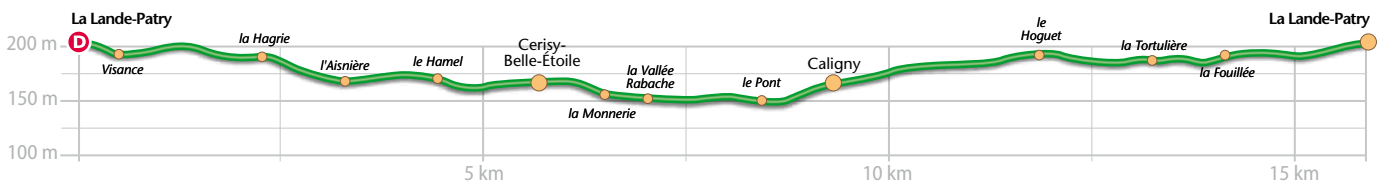
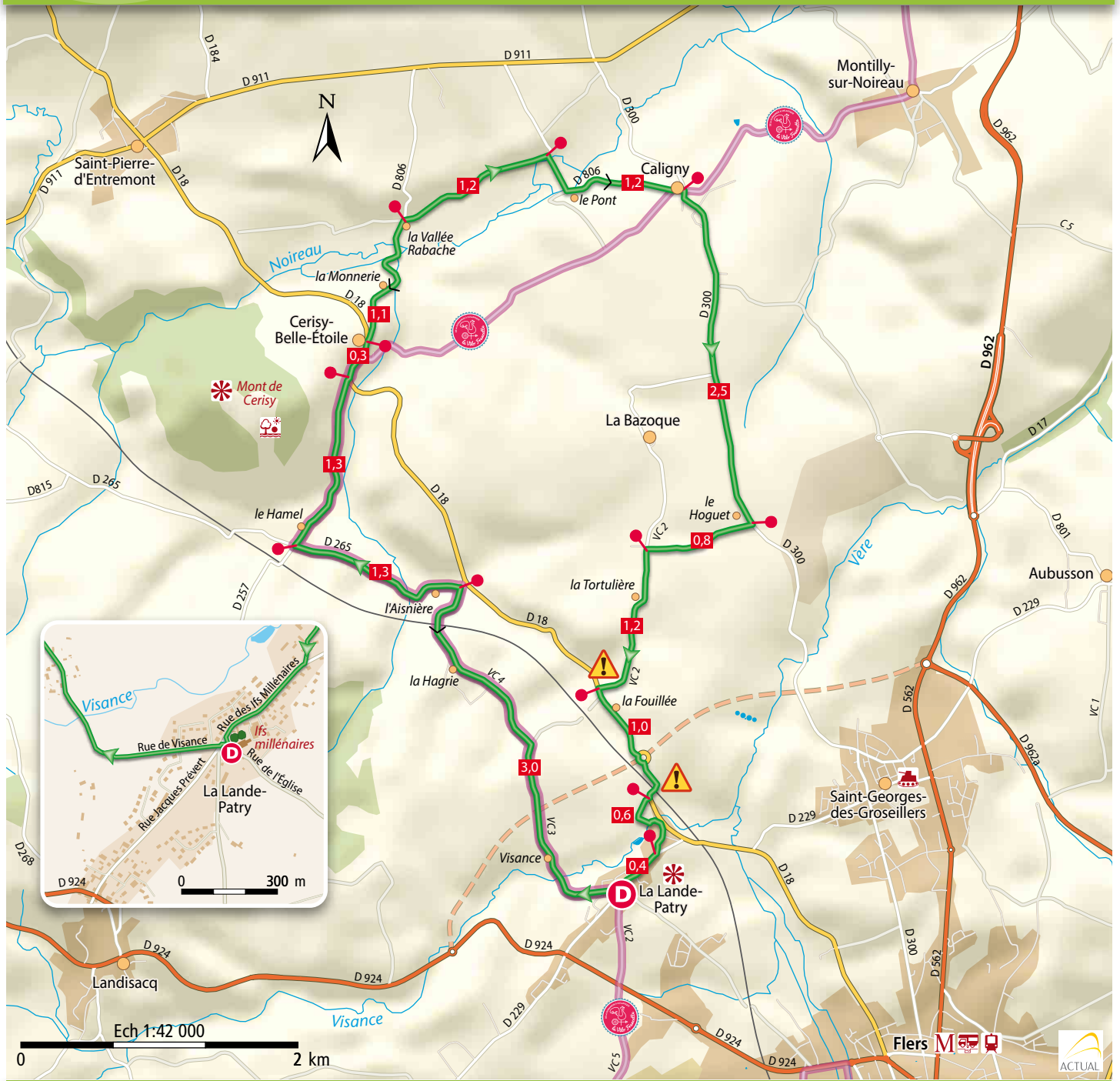
Altitude mini : 98 m

Altitude maxi : 208 m

Dénivelé positif : 193 m



D parking de l'église



À voir en chemin

La Lande-Patry
Ils millénaires

Cerisy-Belle-Étoile
Le Mont de Cerisy (parc de loisirs et de rhododendrons) -
Distillerie la Monnerie, ferme cidricole

- M** Musée, Maison à thème
- Site mémoire de la Bataille de Normandie
- Site, Curiosité Village pittoresque
- Aire pour camping-car
- Plan d'eau
- Base de plein-air
- Gare ferroviaire

- D** Boucle vélo
- Dénivelé soutenu à très soutenu
- Prudence
- Grands itinéraires vélo Voie Verte - Véloroute
- Vélo Francette
- Oustréham - La Rochelle



14

Les deux vallées

39,6 km

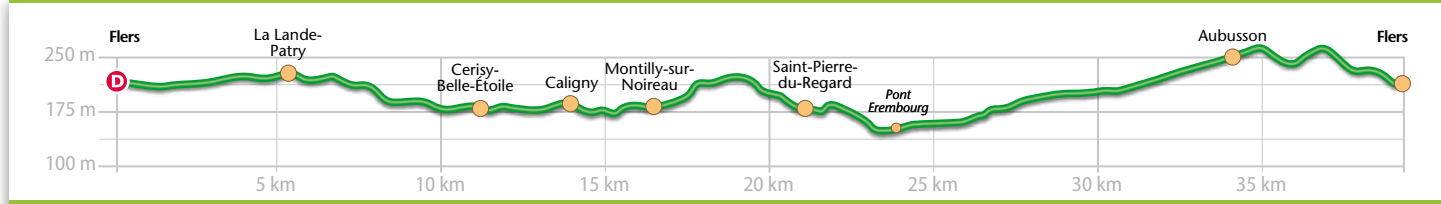
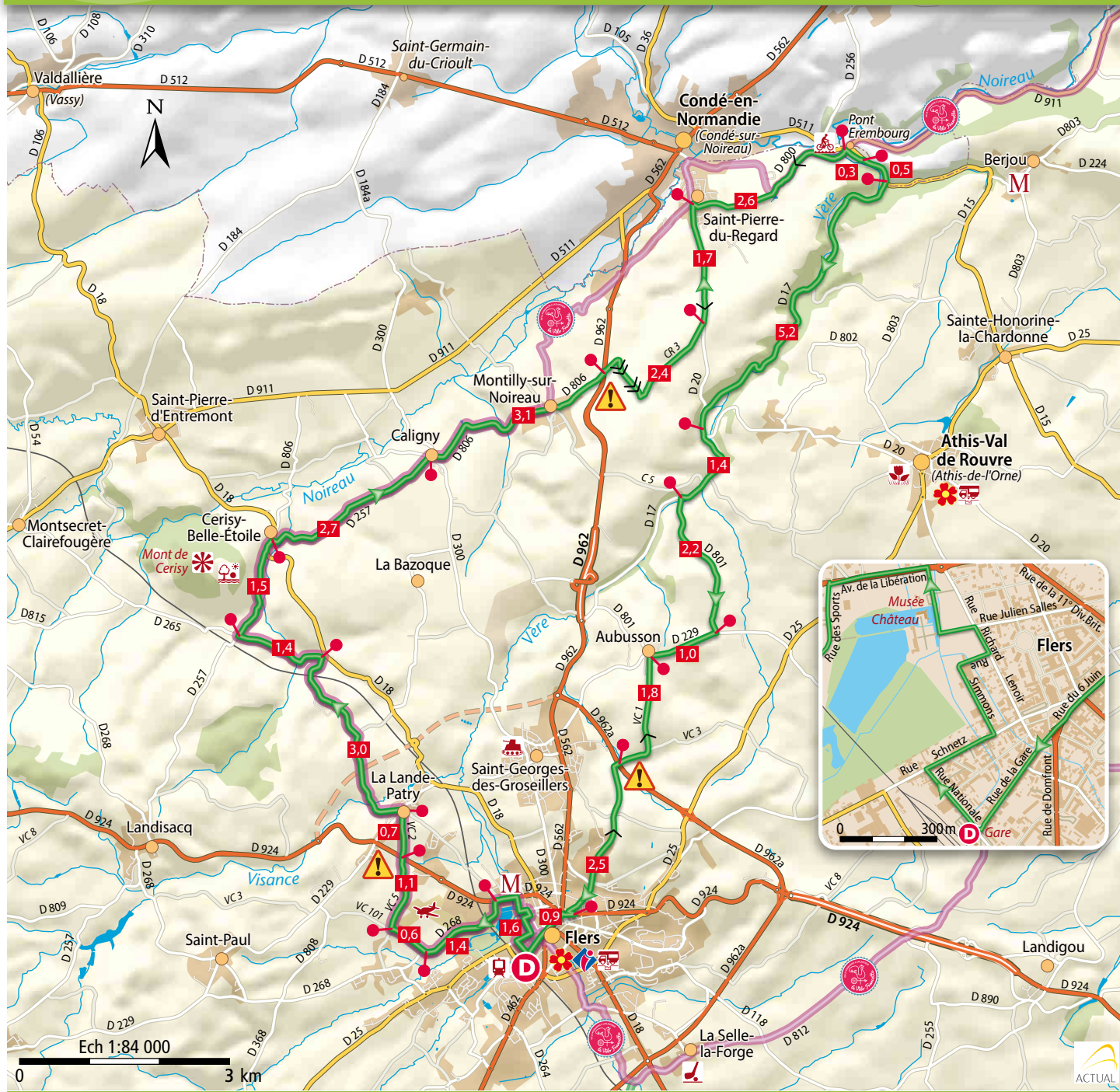
Altitude mini : 76 m

Altitude maxi : 265 m

Dénivel positif : 532 m



D parking de la gare



À voir en chemin

Flers Musée du château de Flers

La Lande-Patry
Ils millénaires

Cerisy-Belle-Étoile
Le Mont de Cerisy (parc de loisirs et de rhododendrons) -
Distillerie la Monnerie, ferme cidricole

Saint-Pierre-du-Regard
Vélo-rail des Collines Normandes (Pont Érambourg)

- Ville ou village fleuri prime
- Office de Tourisme Syndicat d'Initiative
- Musée, Maison à thème
- Site mémoire de la Bataille de Normandie
- Parc ou jardin privé ouvert au public
- Site, Curiosité
- Village pittoresque
- Aire pour camping-car
- Golf, Swin-Golf
- Vélo-rail
- Plan d'eau Base de plein-air
- Gare ferroviaire
- Aérodrome
- Boucle vélo
- Dénivelé soutenu à très soutenu
- Prudence
- Grands itinéraires vélo Voie Verte - Véloroute
- Vélo Francette
- Ouistreham - La Rochelle



15



De la Vère au col de Berjou

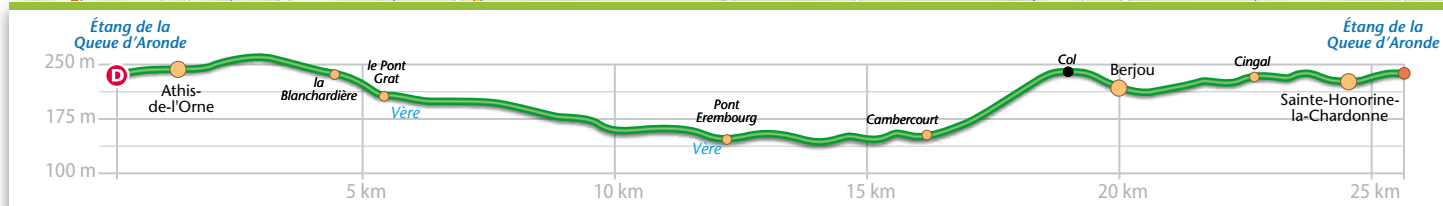
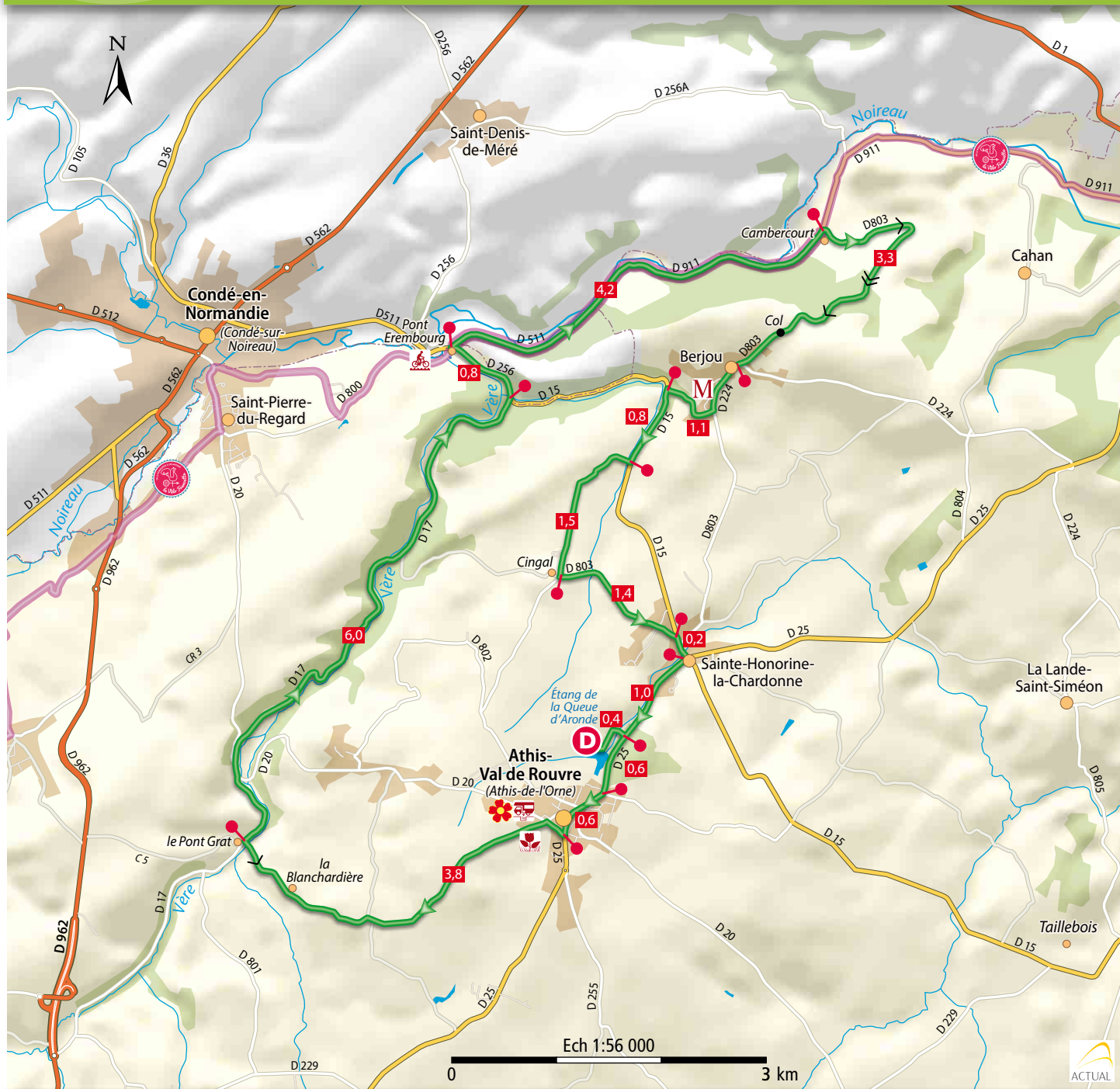
D depuis l'étang : D 25 direction Athis

25,8 km

Altitude mini : 71 m

Altitude maxi : 256 m

Dénivelé positif : 318 m



À voir en chemin

Athis-de-l'Orne

Étang de la Queue d'Aronde et bois Meunier Velay (activités de loisirs) - Jardin « Intérieur à ciel ouvert »

Vallée de la Vère

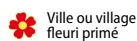
Saint Pierre-du-Regard

Vélo-rail des Collines Normandes (Pont Érambourg)

Vallée du Noireau

Berjou

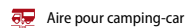
Musée de la Libération 39-45 - Parcours découverte - Col de Berjou



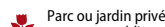
Ville ou village fleuri primé



Musée, Maison à thème



Aire pour camping-car



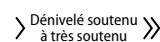
Parc ou jardin privé ouvert au public



Vélo-rail



Boucle vélo



Dénivelé soutenu à très soutenu



Grands itinéraires vélo Voie Verte - Véloroute



Vélo Francette Quistrehem - La Rochelle

16

Athis Val de Rouvre

27,4 km

Altitude mini : 129 m

Altitude maxi : 248 m

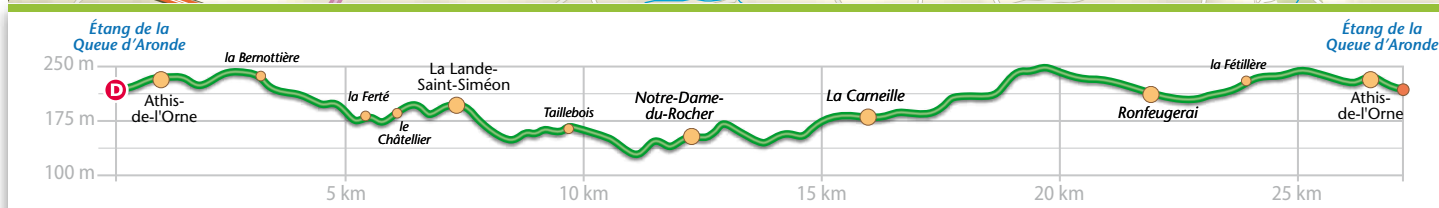
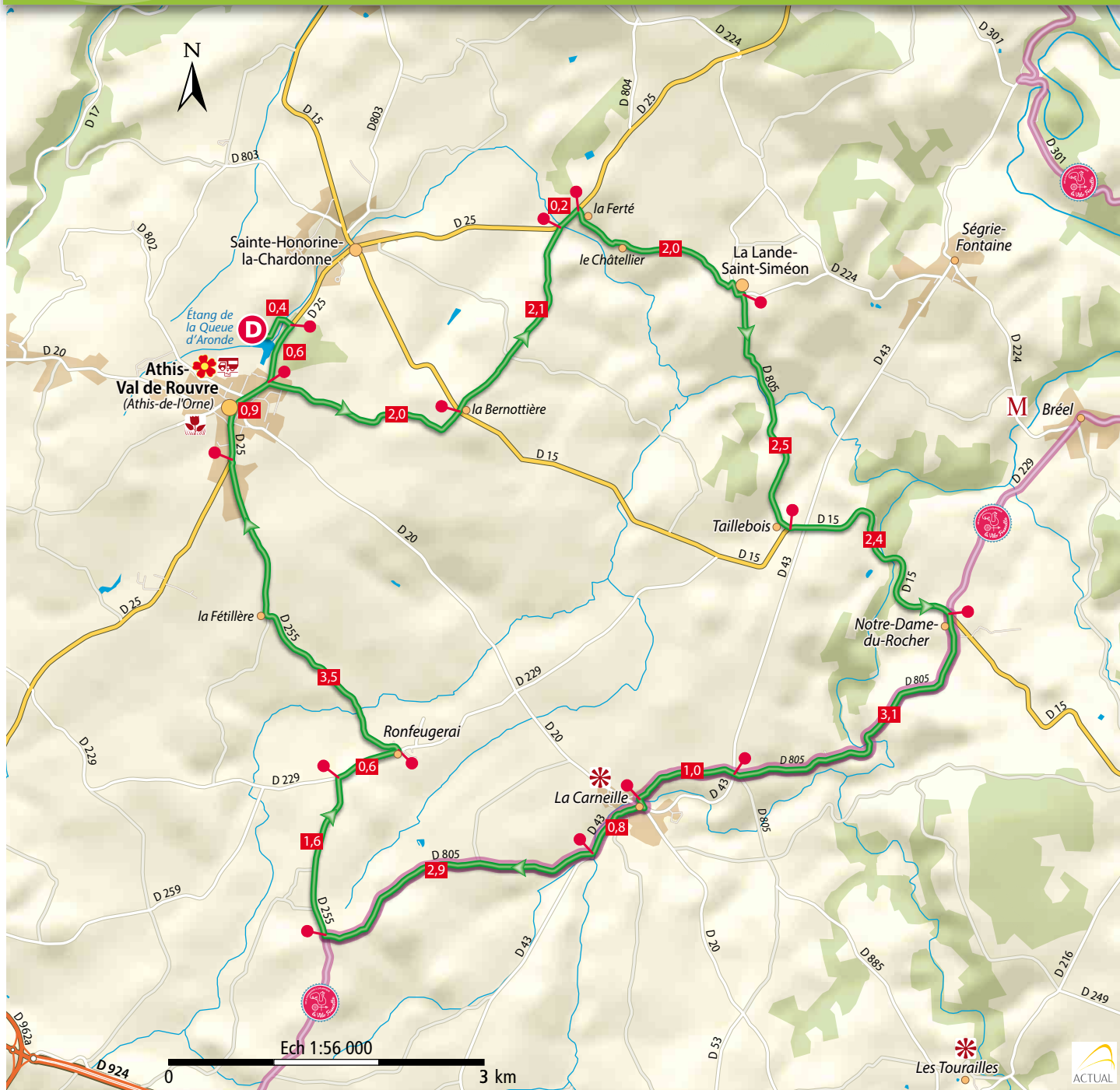
Dénivelé positif : 321 m



difficile



D depuis l'étang : D 25 direction Athis



À voir en chemin

Athis-de-l'Orme

Étang de la Queue d'Aronde et bois Meunier Velay (activités de loisirs) - Jardin « Intérieur à ciel ouvert »

Sainte-Honorine-la-Chardonne

La Boderie (randonnée avec ânes)

La Carneille

Parcours découverte

- Ville ou village fleuri primé
- Musée, Maison à thème
- Aire pour camping-car
- Parc ou Jardin privé ouvert au public
- Site, Curiosité Village pittoresque

D Boucle vélo

> Dénivelé soutenu à très soutenu >>

Grands itinéraires vélo Voie Verte - Véloroute

Vélo Francette
Oustréham - La Rochelle

17

Au pays du granite

14,9 km


Altitude mini : 153 m

Altitude maxi : 268 m

Dénivelé positif : 202 m



D depuis l'église : D 20 direction Sainte-Opportune



À voir en chemin

- La Carneille**
Parcours découverte
- Les Tourailles**
Basilique Notre Dame de la Recouvrance

Site, Curiosité
Village pittoresque

D Boucle vélo

> Dénivelé soutenu
à très soutenu **<<**

Grands itinéraires vélo
Voie Verte - Véloroute



18



Autour de la Roche d'Oëtre

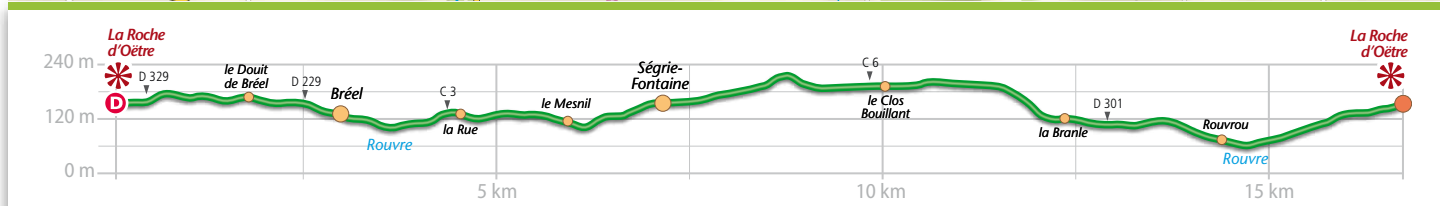
D parking : D 301 direction Ménéil-Hermeil

16,9 km

Altitude mini : 64 m

Altitude maxi : 214 m

Dénivelé positif : 315 m



À voir en chemin

Saint-Philbert-sur-Orne

La Roche d'Oëtre site naturel classé, belvédère rocheux de 118m (parcours d'orientation, départ randonnées, parc acrobatique, balade à dos de vache ou poney...) - Gorges de la Rouvre

Bréel

Maison de la Rivière et du Paysage

Office de Tourisme Syndicat d'Initiative

M Musée, Maison à thème

Parc Acrobanches

Site, Curiosité Village pittoresque

D Boucle vélo

Dénivelé soutenu à très soutenu

Grands itinéraires vélo Voie Verte - Véloroute

Vélo Francette

Quistreham - La Rochelle

19



Des panoramas à couper le souffle

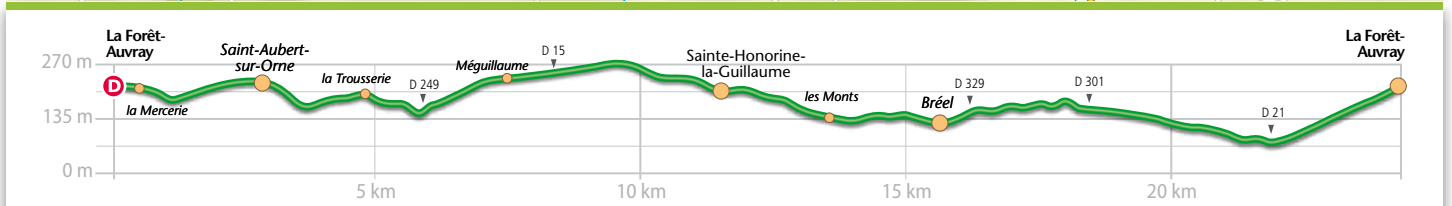
D parking de l'église

24,5 km

Altitude mini : 73 m

Altitude maxi : 276 m

Dénivelé positif : 444 m



À voir en chemin

La Forêt-Auvray
Anciennes halles du XVIII^e

Saint-Aubert-sur-Orne
Gorges de St Aubert

Bréel Maison de la Rivière et du Paysage

Saint-Philbert-sur-Orne
La Roche d'Oêtre site naturel classé, belvédère rocheux de 118m (parcours d'orientation, départ randonnées, parc acrobatique, balade à dos de vache ou poney...) - Gorges de la Rouvre

- Ville ou village fleuri prime
- Office de Tourisme Syndicat d'Initiative
- Musée, Maison à thème
- Parc Accrobranches
- Site, Curiosité Village pittoresque

- Boucle vélo
- Dénivelé soutenu à très soutenu
- Grands itinéraires vélo Voie Verte - Vélouroute
- Vélo Francette Oustréham - La Rochelle



20

difficile



Du lac aux gorges de l'Orne

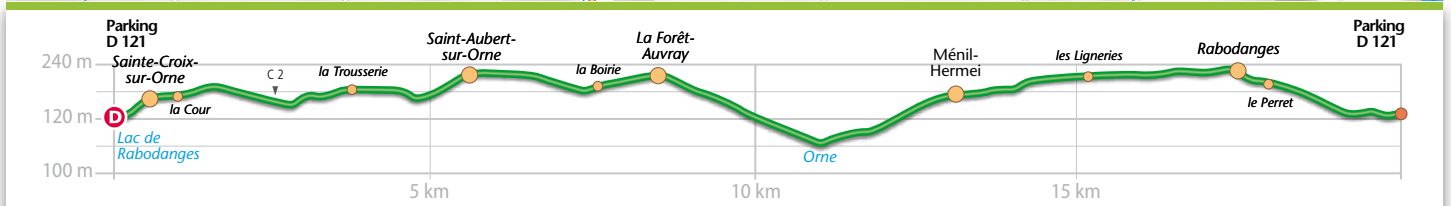
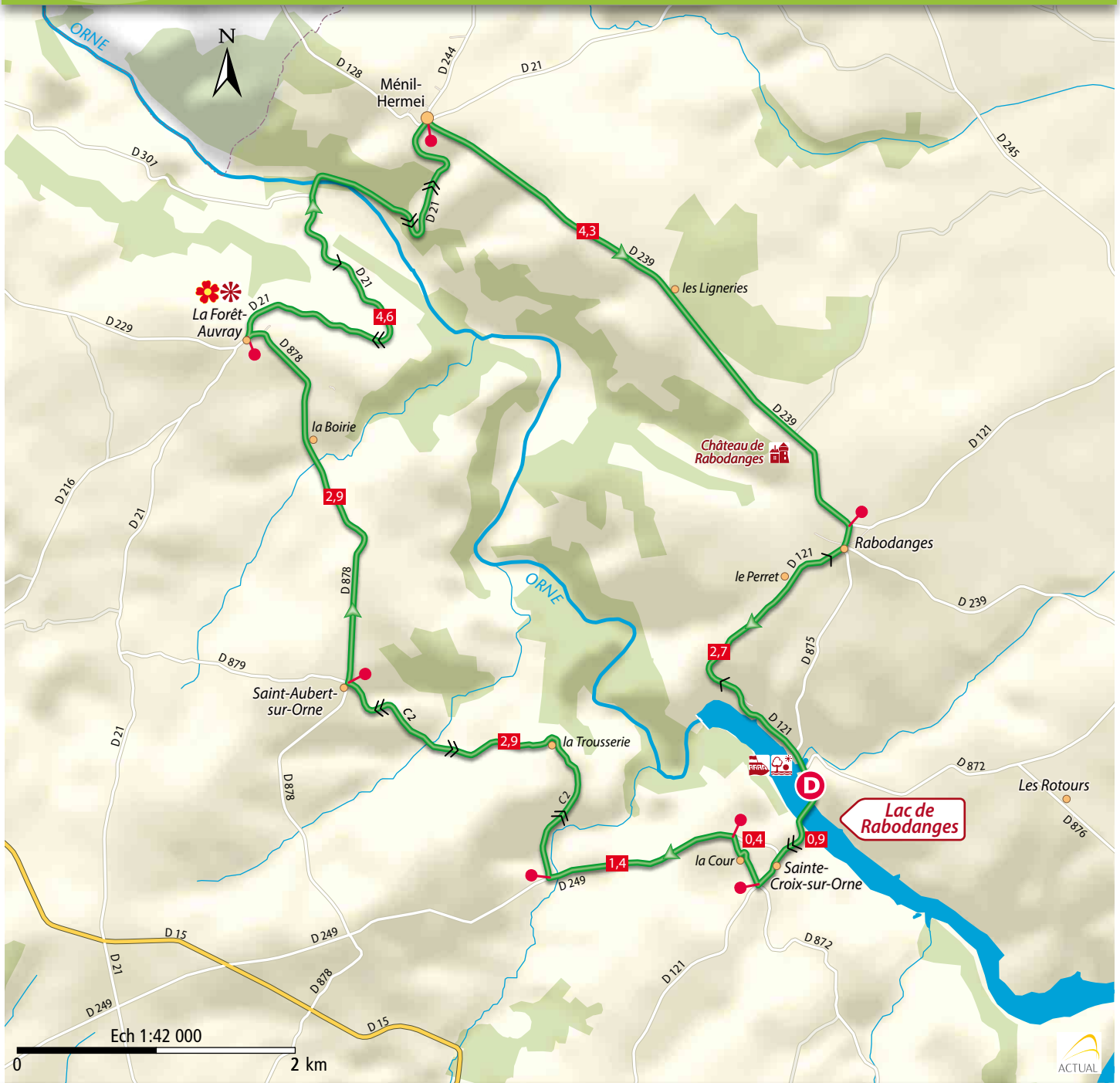
D parking près de la Rotonde

20,2 km

Altitude mini : 70 m

Altitude maxi : 229 m

Dénivelé positif : 388 m



À voir en chemin

Sainte-Croix-sur-Orne
Lac de Rabodanges

Saint-Aubert-sur-Orne
Gorges de St-Aubert

La Forêt-Auvray
Anciennes halles du XVIII^e

Rabodanges
Château du XVIII^e
Val d'Orne, croisière sur le lac de Rabodanges

- Ville ou village fleuri primé
- Château ou manoir ouvert à la visite
- Site, Curiosité Village pittoresque
- Plan d'eau Base de plein-air
- Bateau croisière

D Boucle vélo
Dénivelé soutenu à très soutenu >>>

ACTUAL

21

Putanges le Lac

33,7 km

Altitude mini : 126 m

Altitude maxi : 261 m

Dénivelé positif : 503 m



D Putanges, place de l'Hôtel de Ville : pont sur l'Orne et à droite sur D 15

22

Sur les pas de Gaston Lefavrais

10 km

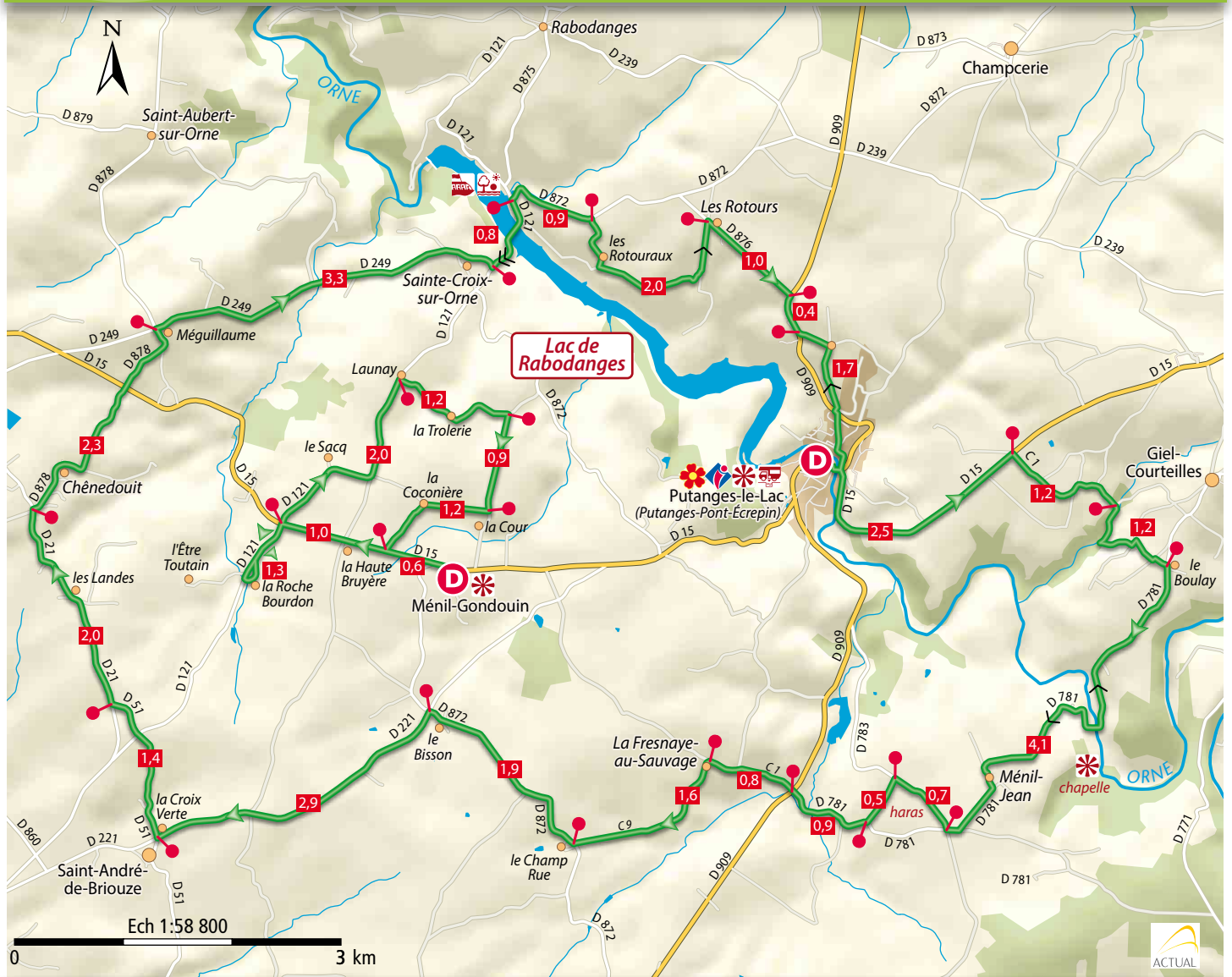
Altitude mini : 205 m

Altitude maxi : 244 m

Dénivelé positif : 80 m



D Ménéil-Gondouin : parking de l'église, D 15 à gauche



À voir en chemin

Putanges-Pont-Écrepin
Sur les rives de l'Orne

Ménéil-Jean
Chapelle Notre-Dame de Pitié

Sainte-Croix-sur-Orne
Lac de Rabodanges

Rabodanges
Val d'Orne, croisière sur le lac de Rabodanges

À voir en chemin

Ménéil-Gondouin
Église vivante et parlante XIX^e, ornée par l'Abbé Paysant, unique en son genre.
Œuvres de Gaston Lefavrais

- Ville ou village fleuri primé
- Office de Tourisme Syndicat d'Initiative
- Site, Curiosité Village pittoresque
- Aire pour camping-car
- Plan d'eau Base de plein-air
- Bateau croisière

D Boucle vélo
> Dénivelé soutenu à très soutenu >>

23

La campagne de Briouze

25,4 km

Altitude mini : 205 m

Altitude maxi : 242 m

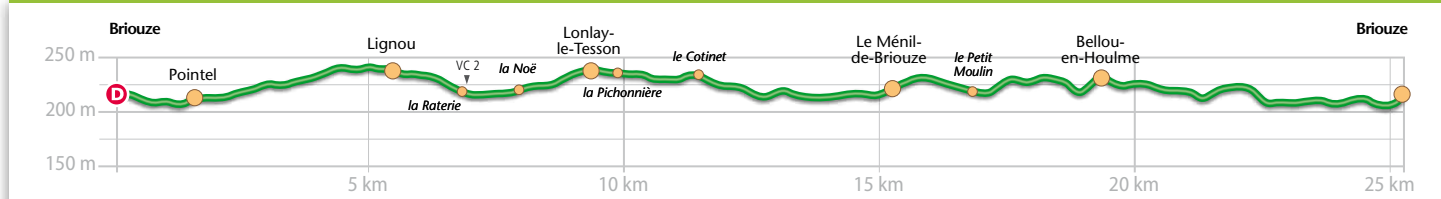
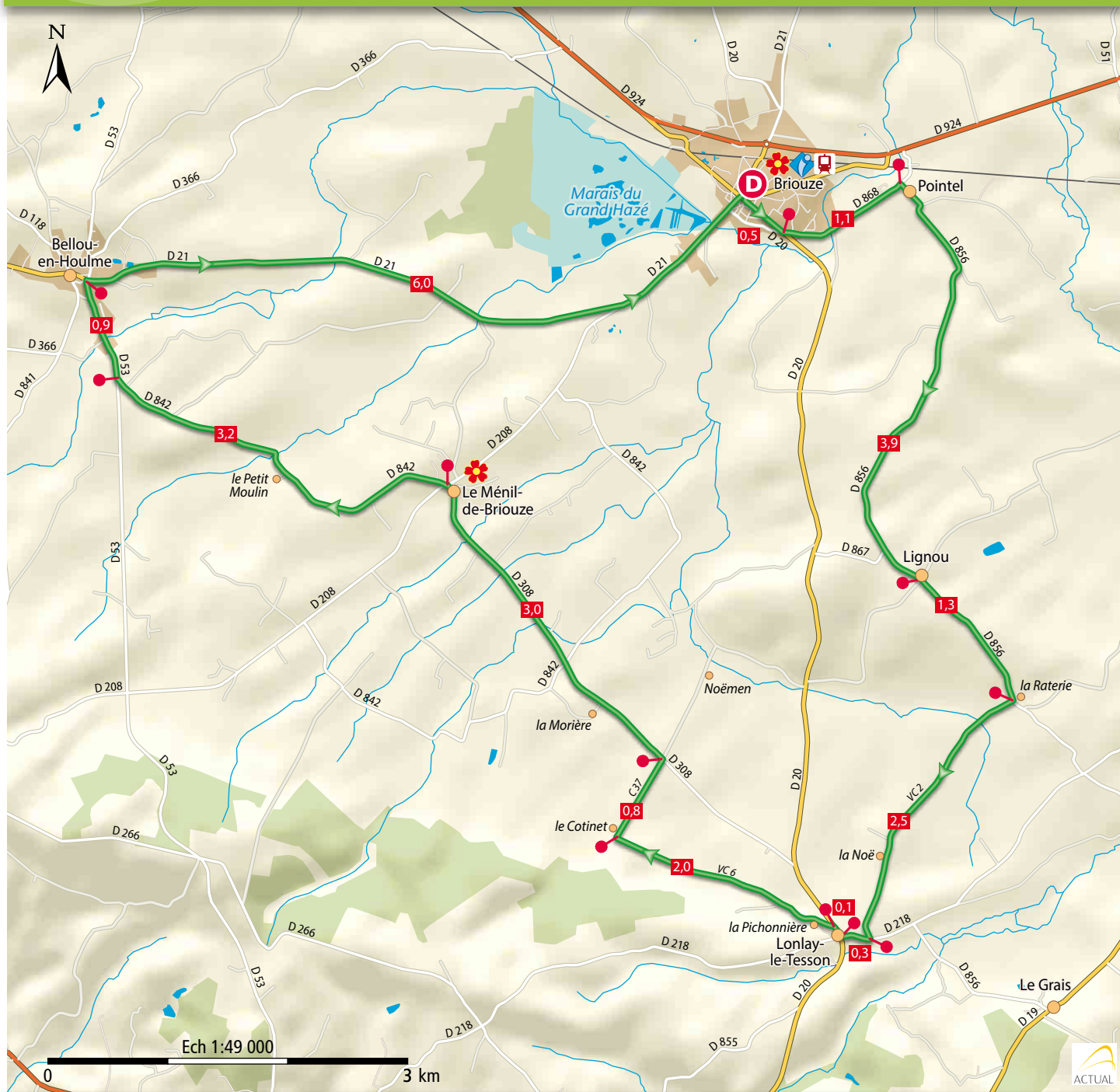
Dénivel positif : 178 m



très facile



D parking de l'église : D 20 direction Lonlay-le-Tesson



À voir en chemin

- Briouze**
Marais du Grand Hazé, espace naturel sensible
- Lignou**
Chapelle

- Ville ou village fleuri primé
- Point d'Information Touristique
- Gare ferroviaire

D Boucle vélo

24

Les méandres de l'Orne

33,0 km

Altitude mini : 144 m

Altitude maxi : 252 m

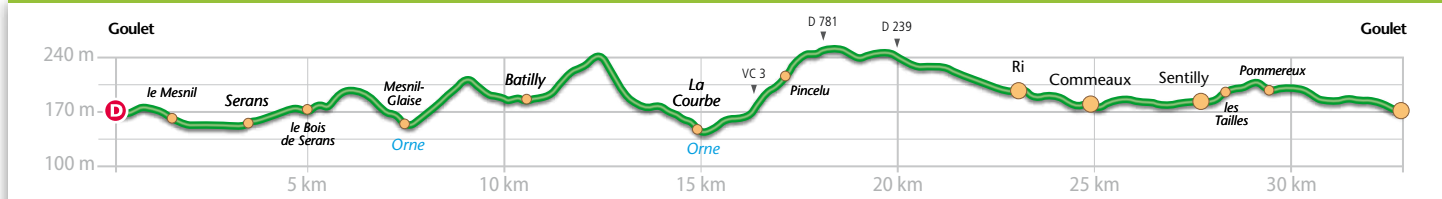
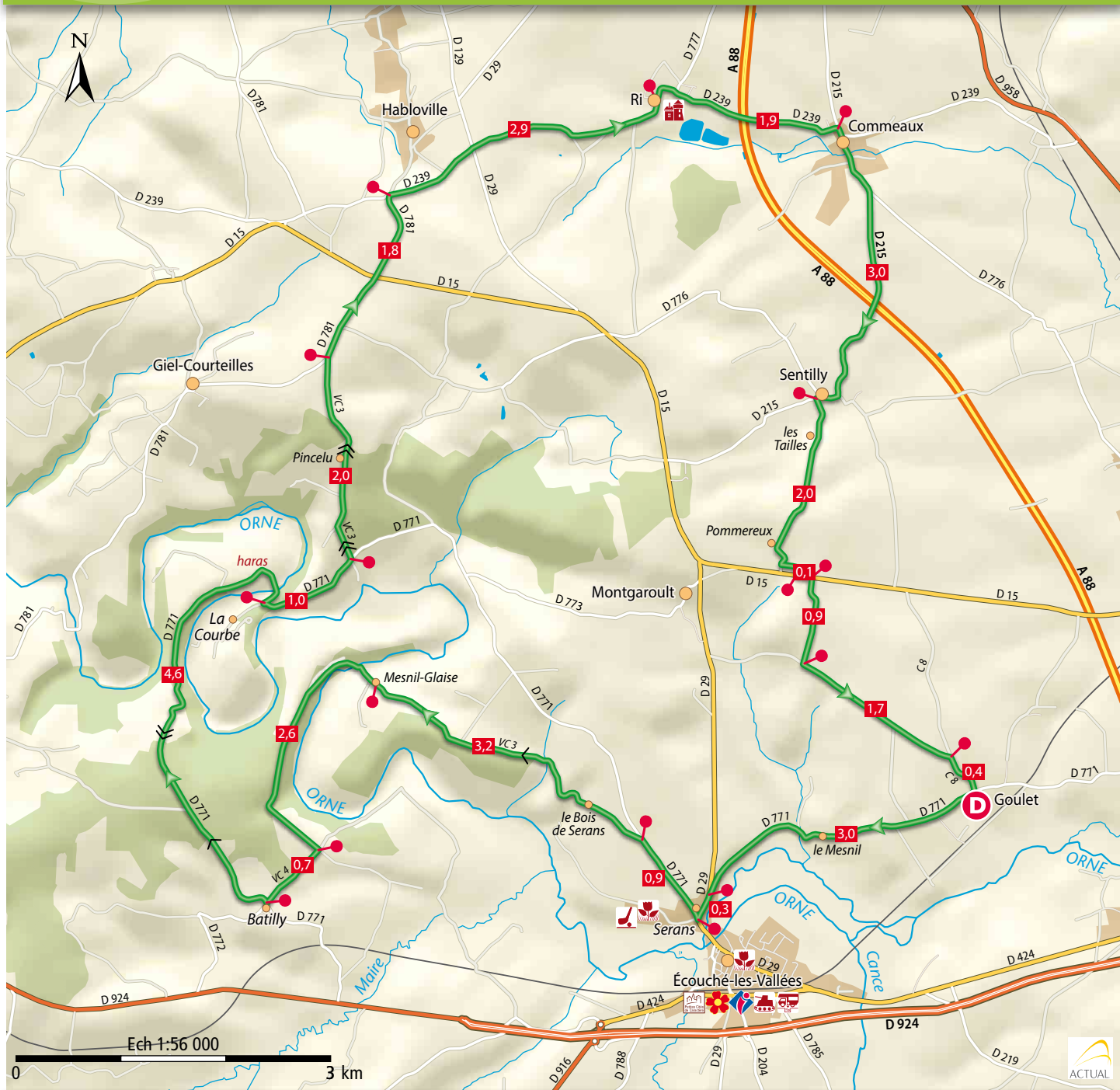
Dénivel positif : 373 m



difficile



D parking de la mairie : D 771 direction Écouché



À voir en chemin

Écouché (à proximité)

Petite Cité de Caractère
église - ruelles - hôtels particuliers - char de la 2^{ème} DB

Mesnil-Glaise

Panorama - château

La Courbe

Méandres de l'Orne, espace naturel sensible

Petite Cité de Caractère

Ville ou village fleuri primé

Office de Tourisme
Syndicat d'Initiative

Site mémoire de la Bataille de Normandie

Château ou manoir ouvert à la visite

Parc ou jardin privé ouvert au public

Aire pour camping-car

Golf, Swin-Golf

D Boucle vélo

> Dénivelé soutenu >>>

>>> à très soutenu >>>



25

Août 44

26,5 km

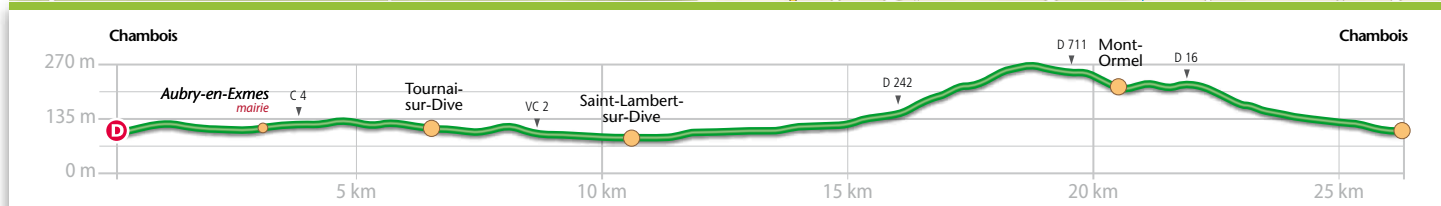
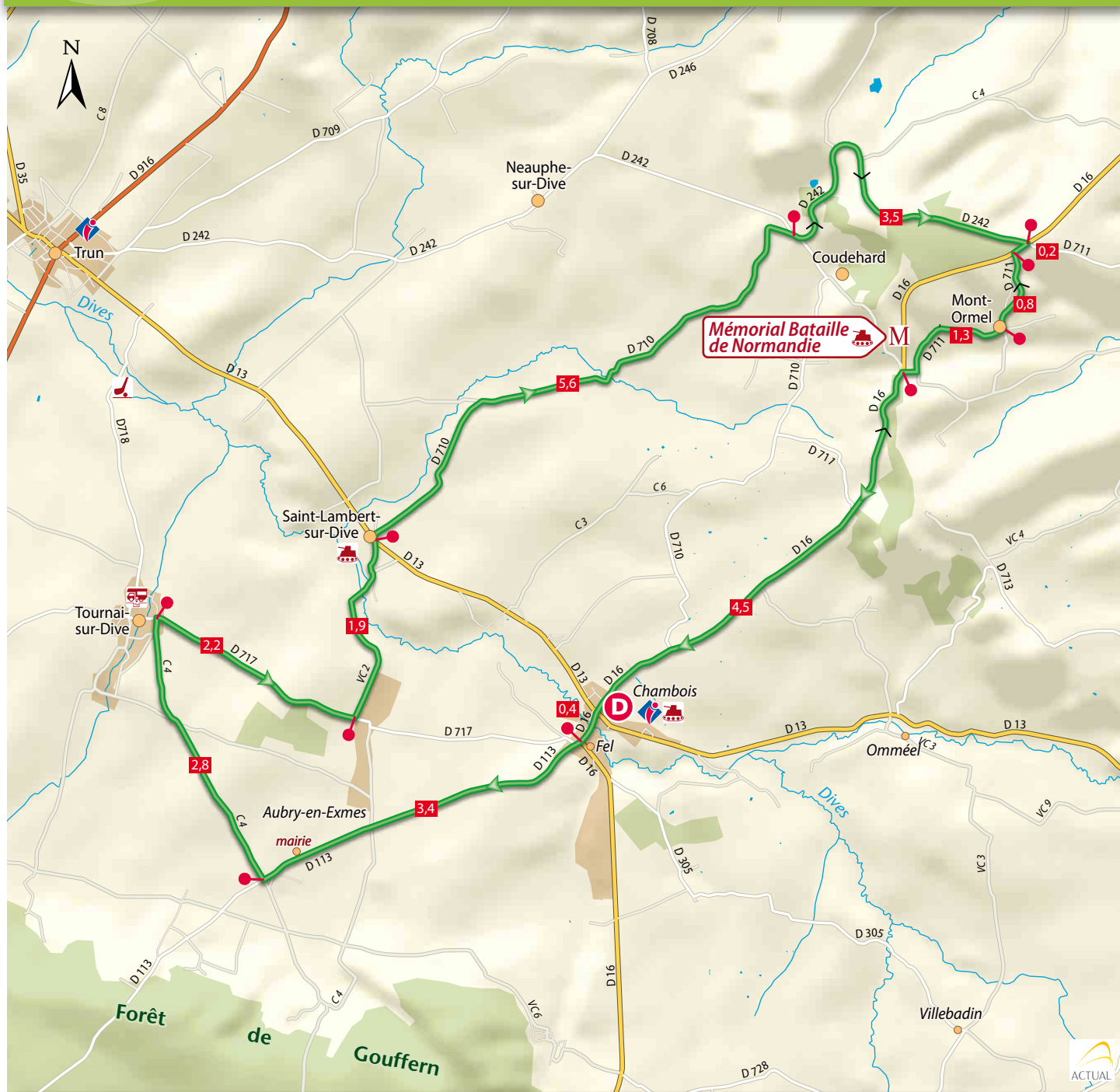
Altitude mini : 90 m

Altitude maxi : 265 m

Dénivelé positif : 272 m



D parking du donjon : D 16 direction Fel, Aubry-en-Exmes



À voir en chemin

Circuit Août 44 Dernière Bataille de Normandie, couloir de la mort

Chambois

Stèle relatant la jonction des Armées alliées en 1944 - Donjon XII^e

Tournai-sur-Dives Cour de la capitulation (1944)

Saint-Lambert-sur-Dives

Belvédère (route de Falaise)

Montormel Mémorial de Montormel



M Musée, Maison à thème

Site mémoire de la Bataille de Normandie

Aire pour camping-car



> Dénivelé soutenu à très soutenu >>>



26



Le Haras du Pin Chambois

29,2 km

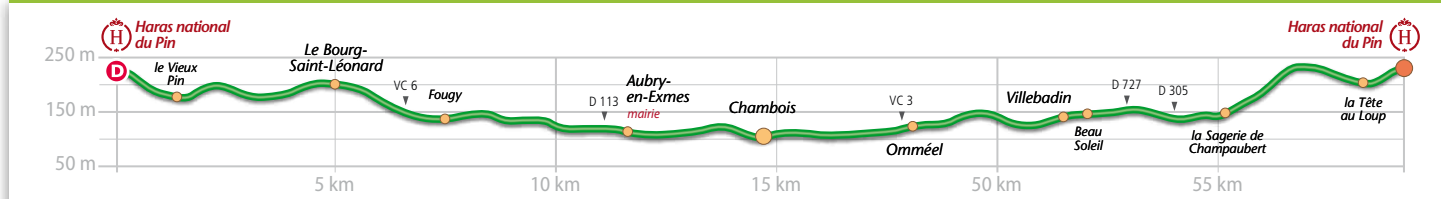
Altitude mini : 102 m

Altitude maxi : 235 m

Dénivelé positif : 322 m



D parking du Haras du Pin : direction Le Vieux Pin



À voir en chemin

Le Pin-au-Haras

Haras national du Pin, « Versailles du cheval »

Le Bourg-Saint-Léonard

Château XVIII^e - Église de Fougny XIII^e - XVII^e

Chambois

Stèle relatant la jonction des Armées alliées en 1944 - Donjon XII^e

Villebadin

Manoir d'Argentelles, XV^e- XVI^e



Haras National



Office de Tourisme Syndicat d'Initiative



Site mémoire de la Bataille de Normandie



Château ou manoir ouvert à la visite



Boucle vélo



Dénivelé soutenu à très soutenu

27

Pays du Camembert

26,0 km

Altitude mini : 98 m

Altitude maxi : 245 m

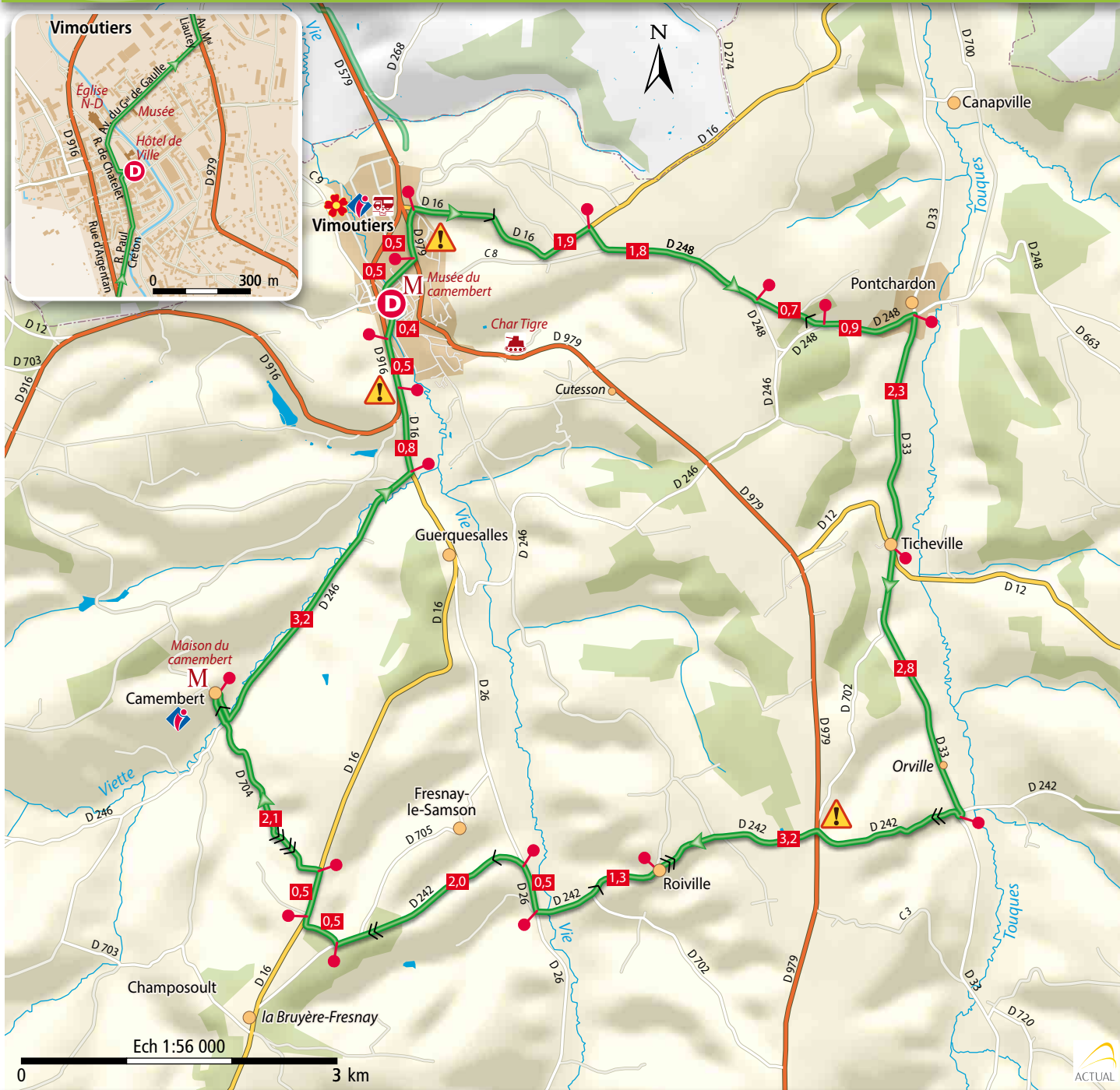
Dénivelé positif : 406 m



difficile



D parking de l'Hôtel de Ville



À voir en chemin

Vimoutiers

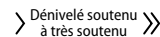
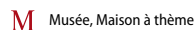
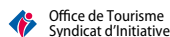
Musée du Camembert - Stèle de Marie Harel - Char Tigre - Ferme du Cutesson, ferme cidricole

Camembert

La Maison du Camembert - Fromagerie Durand -

Roiville

Les Vergers du Chouquet, ferme cidricole



ACTUAL

28



Sur les pas de saint Évroult

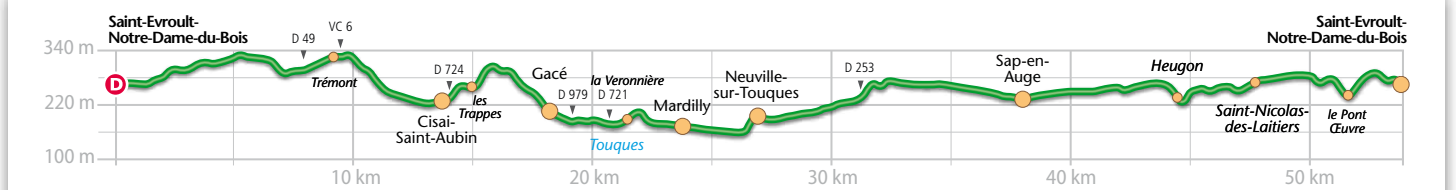
D depuis l'Abbaye : direction Gacé

54,0 km

Altitude mini : 159 m

Altitude maxi : 332 m

Dénivelé positif : 663 m



À voir en chemin

- Gacé**
Musée de la Dame aux Camélias - Musée des minéraux et des fossiles
- Le Sap**
Petite Cité de Caractère - Écomusée de la Pomme au Calvados - site du Grand Jardin
- Saint-Evroult-Notre-Dame-du-Bois**
Ruines de l'abbaye XII^e - Base de loisirs

- Petite Cité de Caractère
- Ville ou village fleuri primé
- Office de Tourisme Syndicat d'Initiative
- M** Musée, Maison à thème
- Château ou manoir ouvert à la visite
- Cathédrale, Abbaye, Basilique, Prieuré
- Parc ou jardin privé ouvert au public
- Aire pour camping-car
- Plan d'eau Base de plein-air
- D** Boucle vélo
- >>>** Dénivelé soutenu à très soutenu
- Prudence

29

Au fil de la Risle

19,1 km


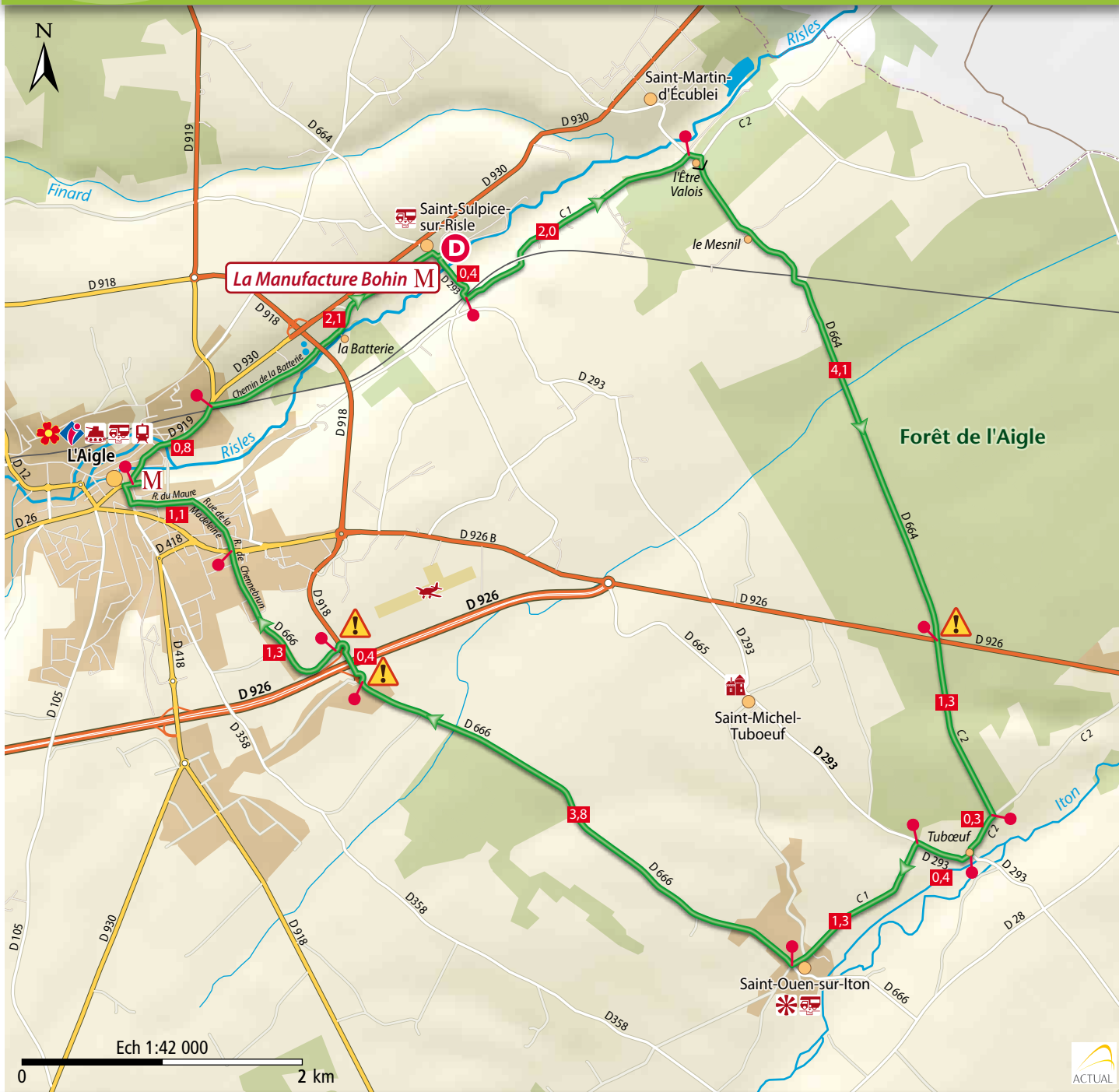
Altitude mini : 192 m

Altitude maxi : 248 m

Dénivelé positif : 166 m



D parking de la mairie : prendre à gauche face à l'usine



À voir en chemin

- L'Aigle**
Musées - église St Martin XV^e-XVI^e - arbres remarquables classés
- Saint-Ouen-sur-Iton**
Cheminées torsadées
- Saint-Sulpice-sur-Risle**
La Manufacture Bohin, musée et ateliers de fabrication

- Ville ou village fleuri primé
- Office de Tourisme Syndicat d'Initiative
- Musée, Maison à thème
- Site mémoire de la Bataille de Normandie
- Site, Curiosité Village pittoresque
- Aire pour camping-car
- Aérodrome
- Gare ferroviaire
- Boucle vélo
- Dénivelé soutenu à très soutenu
- Prudence



30

Les environs de Longny

45,2 km


Altitude mini : 142 m

Altitude maxi : 252 m

Dénivel positif : 440 m



difficile

**D** parking place centrale : rue du Général de Gaulle

À voir en chemin

Longny-au-Perche

Petite Cité de Caractère - Chapelle Notre Dame de la Pitié (Renaissance) -
Église Saint Martin (Tour XVI^e)

Monceaux-au-Perche

Jardins du Manoir du Pontgirard, XVI^e

Malétable

Église Notre-Dame de la Salette, XIX^e

Petite Cité de Caractère

 Office de Tourisme
Syndicat d'Initiative Parc ou jardin privé
ouvert au public Site, Curiosité
Village pittoresque

Aire pour camping-car

D Boucle véloDénivel soutenu
à très soutenu

31

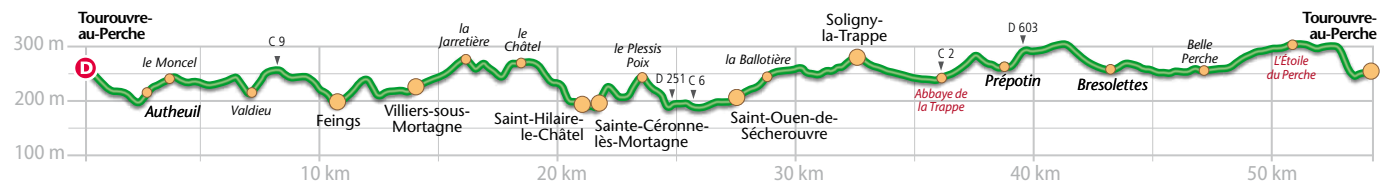
Les abbayes de Réno Trappe

54,6 km



D parking de l'église : rue du 13 août 1944 puis D 290 direction Autheuil

Altitude mini : 186 m
Altitude maxi : 307 m
Dénivelé positif : 742 m



À voir en chemin

Tourouvre

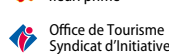
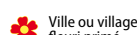
Les Muséales - musée de l'émigration française au Canada - musée des commerces et des marques

Autheuil Église Notre-Dame XII^e

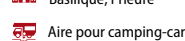
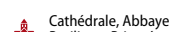
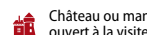
Feings Abbaye de Réno Valdieu (propriété privée)

Sainte-Céronne-les-Mortagne Église XII^e

Soligny-la-Trappe Abbaye Notre-Dame de la Trappe XIX^e



M Musée, Maison à thème



D Boucle vélo



ACTUAL

32

Au pays du cheval

58,2 km

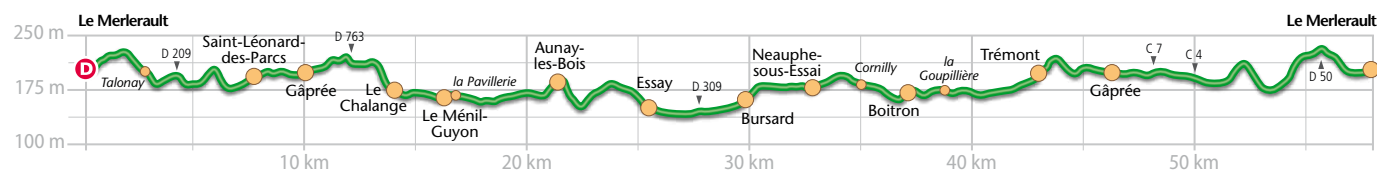
Altitude mini : 144 m

Altitude maxi : 243 m

Dénivelé positif : 556 m



D place de l'Hôtel de Ville : à droite, rue du 18 Septembre puis première à droite, route de Courtomer



À voir en chemin

Le Merlerault

Musée Ruchon-Morin

Essay

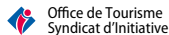
Site castral chapelle des ducs d'Alençon XI^e-XVI^e, jardin castral - Circuit automobile des Ducs

Aunay-les-Bois

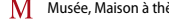
Circuit de karting



Ville ou village fleuri primé



Office de Tourisme Syndicat d'Initiative



Musée, Maison à thème



Cathédrale, Abbaye Basilique, Prieuré



Parc ou jardin privé ouvert au public



Site, Curiosité Village pittoresque



Aire pour camping-car



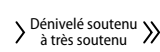
Parc animalier



Gare ferroviaire



Boucle vélo



Dénivelé soutenu à très soutenu



Prudence

33

Les châteaux

33,0 km

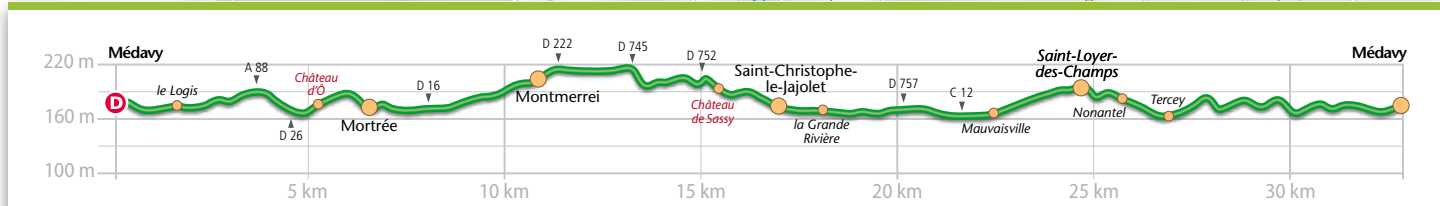
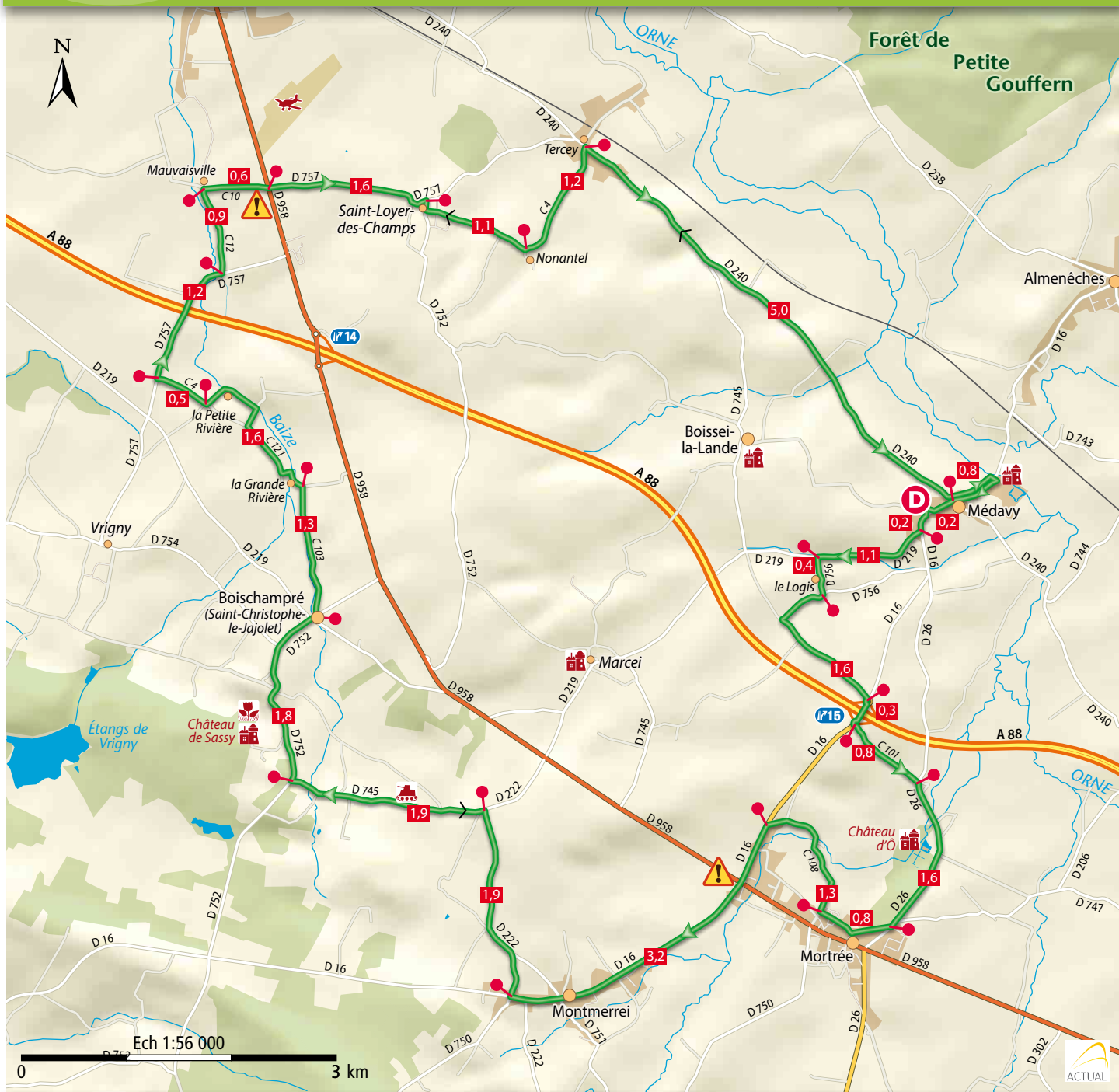
Altitude mini : 162 m

Altitude maxi : 215 m

Dénivel positif : 256 m



D parking du bourg : D 16 à droite, puis D 219 direction Marcei



À voir en chemin

Médavy
Château XVII^e et tours du XV^e - Chapelle Notre-Dame du Repos

Mortrée
Château d'O (Renaissance) - Église et halles

Saint-Christophe-le-Jajolet
Château de Sassy XVIII^e et jardins à la française - Char de la 2^{ème} DB

Site mémoire de la Bataille de Normandie

Château ou manoir ouvert à la visite

Parc ou jardin privé ouvert au public

Aérodrome

D Boucle vélo

> Dénivelé soutenu à très soutenu **>>>**

Prudence

34

La plaine fertile

36,5 km

Altitude mini : 138 m

Altitude maxi : 326 m

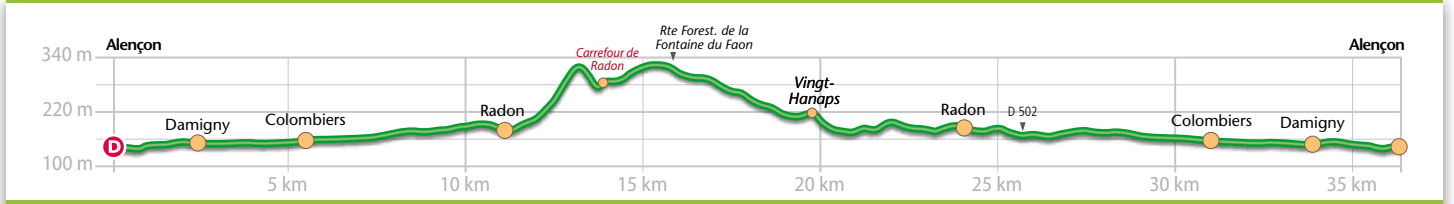
Dénivel positif : 383 m



difficile



D parking place M^{al} Foch, prendre la rue de Bretagne



À voir en chemin

Alençon
 Musée des Beaux-Arts et de la Dentelle
 Maison Famille Martin : maison natale de sainte Thérèse
 Basilique Notre-Dame (XV^e - XVI^e)

Forêt d'Écouves

- Patrimoine Mondial de l'Unesco
- Ville ou village fleuri prime
- Office de Tourisme Syndicat d'Initiative

- M** Musée, Maison à thème
- Site mémoire de la Bataille de Normandie
- Cathédrale, Abbaye Basilique, Prieuré
- Aire pour camping-car
- Golf, Swin-Golf
- Gare ferroviaire
- Aéroport

- D** Boucle vélo
- Dénivelé soutenu à très soutenu
- Grands itinéraires vélo Voie Verte - Véloroute
- VéloScenie Paris - Mont S' Michel

35



Si l'histoire m'était «Comté»

26,0 km

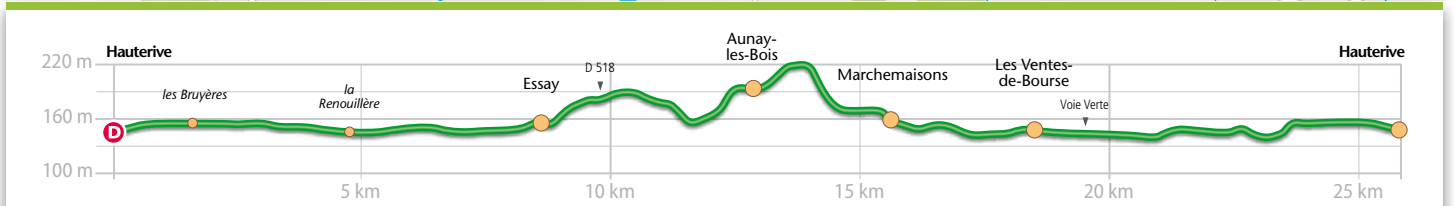
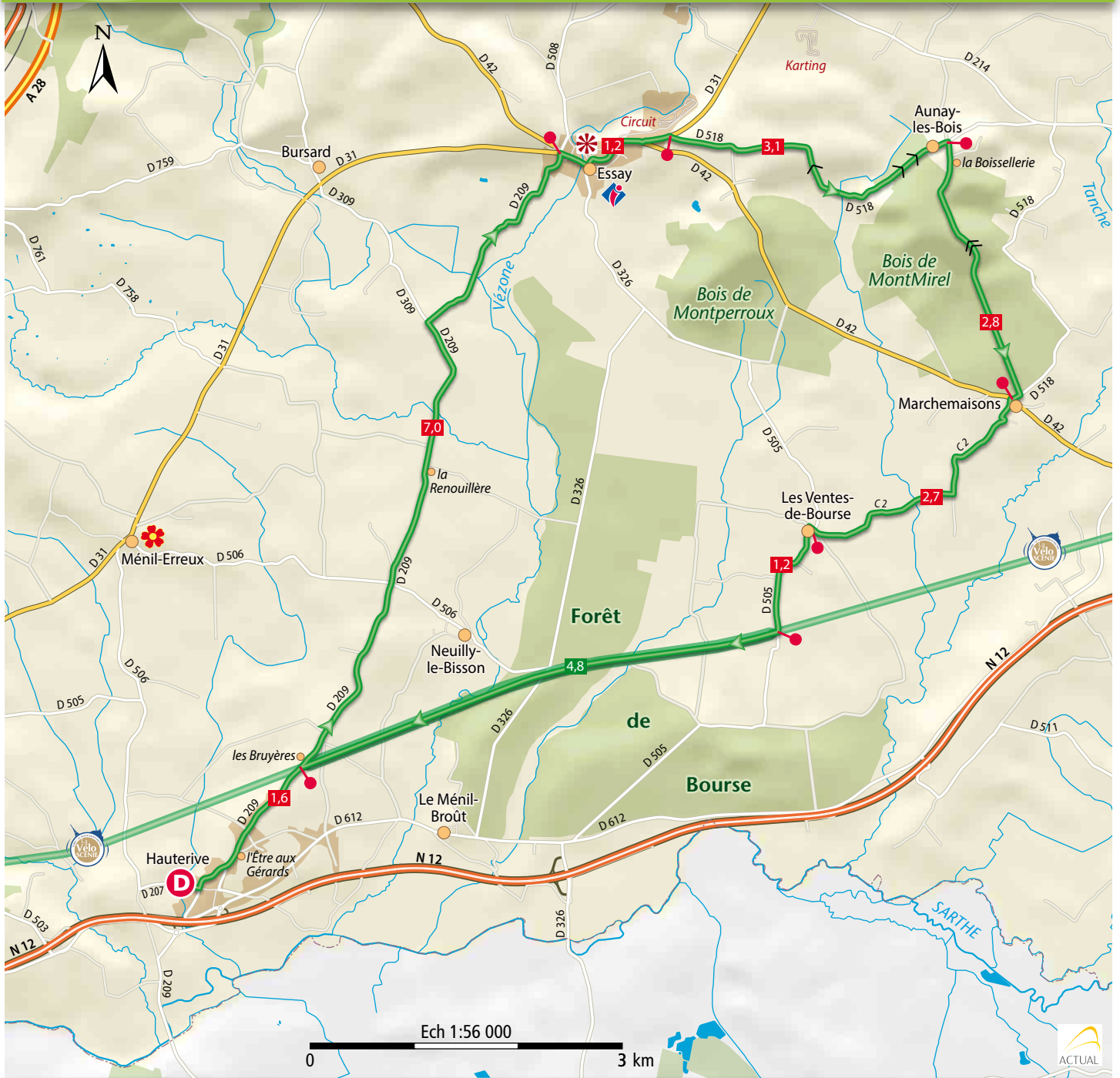
Altitude mini : 139 m

Altitude maxi : 220 m

Dénivel positif : 207 m



D place de l'église : rue de l'Abbaye vers la Mairie, D 209



À voir en chemin

- Essay**
Site castral chapelle des ducs d'Alençon XI^e-XVI^e, jardin castral
Circuit automobile des Ducs
- Aunay-les-Bois**
Circuit de karting
- Forêt de Bourse**

- Ville ou village fleuri primé
- Office de Tourisme Syndicat d'Initiative
- Site, Curiosité Village pittoresque

- D** Boucle vélo
- Dénivelé soutenu à très soutenu
- Grands itinéraires vélo Voie Verte - Véloroute
- Véloscénie Paris - Mont S' Michel

36

Escapade verte au fil de l'eau

très facile



18,2 km

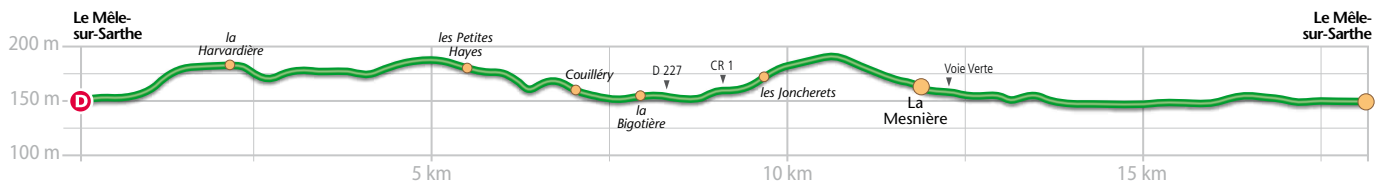
Altitude mini : 151 m

Altitude maxi : 200 m

Dénivel positif : 149 m



D parking de la voie verte : direction zone industrielle



À voir en chemin

Le Mêle-sur-Sarthe
Station verte de vacances - Plan d'eau, base de loisirs, activités nautiques

- Ville ou village fleuri primé
- Station Verte
- Office de Tourisme Syndicat d'Initiative
- Aire pour camping-car
- Plan d'eau Base de plein-air
- Boucle vélo
- Variante
- Grands itinéraires vélo Voie Verte - Véloroute
- Vélo Scénie Paris - Mont S' Michel

37



Sur la voie des cadrans solaires


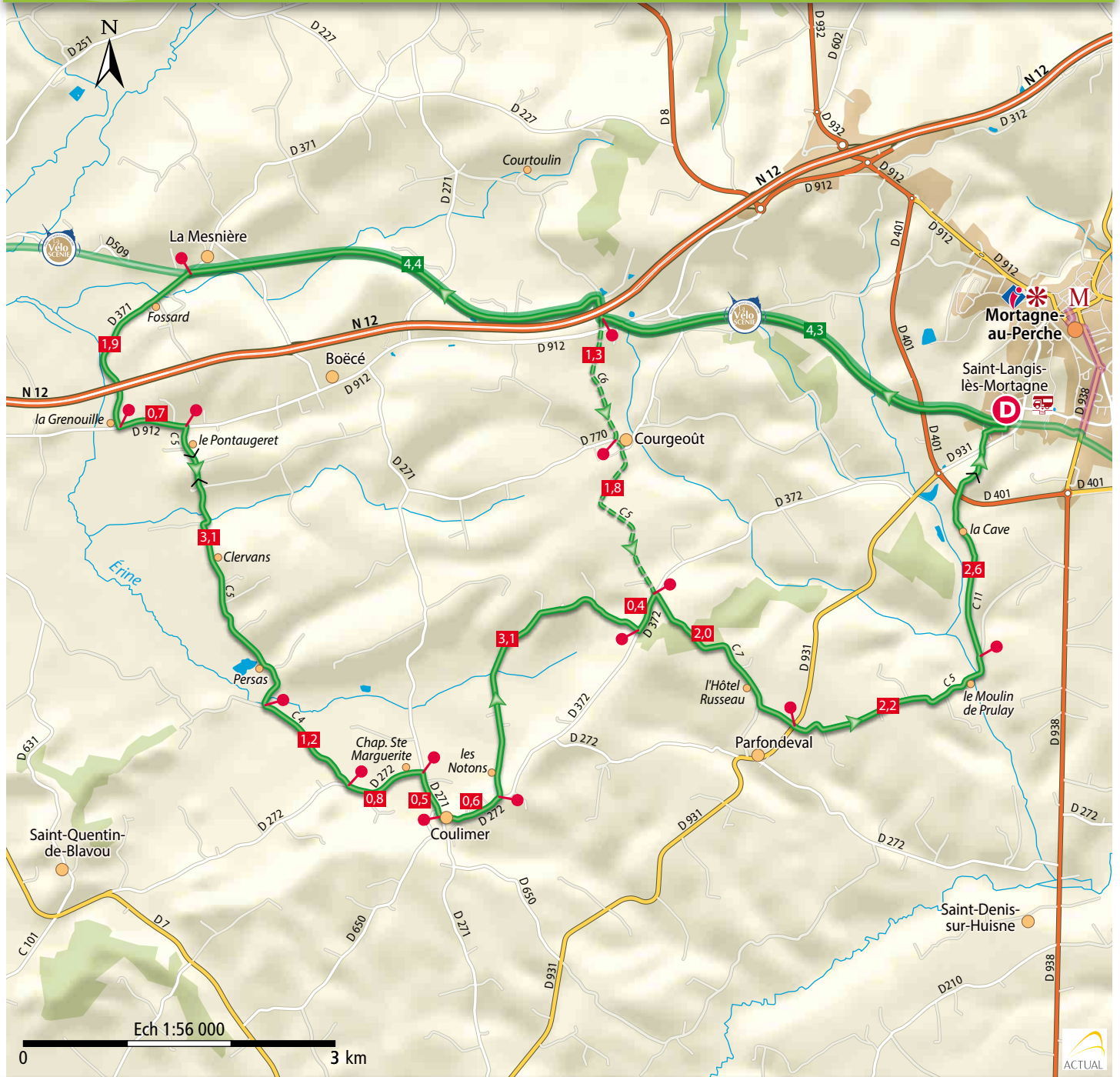
D parking de la mairie, prendre la voie verte

27,5 km

Altitude mini : 151 m

Altitude maxi : 225 m

Dénivel positif : 256 m



À voir en chemin

Mortagne-au-Perche (à proximité)

Ancienne capitale du Perche - Circuit découverte de son riche patrimoine architectural - Musée mémorial Alain - Cité du boudin noir

Courgeoùt

Ouvrage maçonné sur la voie verte

- Office de Tourisme Syndicat d'Initiative
- M** Musée, Maison à thème
- Site, Curiosité Village pittoresque
- Aire pour camping-car

- D** Boucle vélo
- Variante
- Dénivelé soutenu à très soutenu
- Grands itinéraires vélo Voie Verte - Véloroute



38

Le Perche blanc

25,8 km

Altitude mini : 146 m

Altitude maxi : 219 m

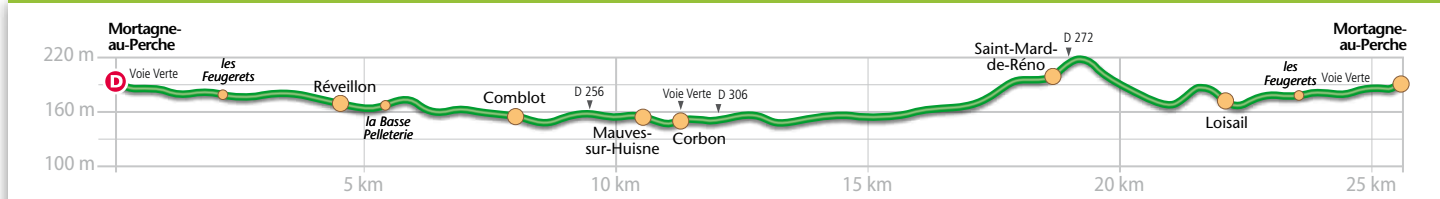
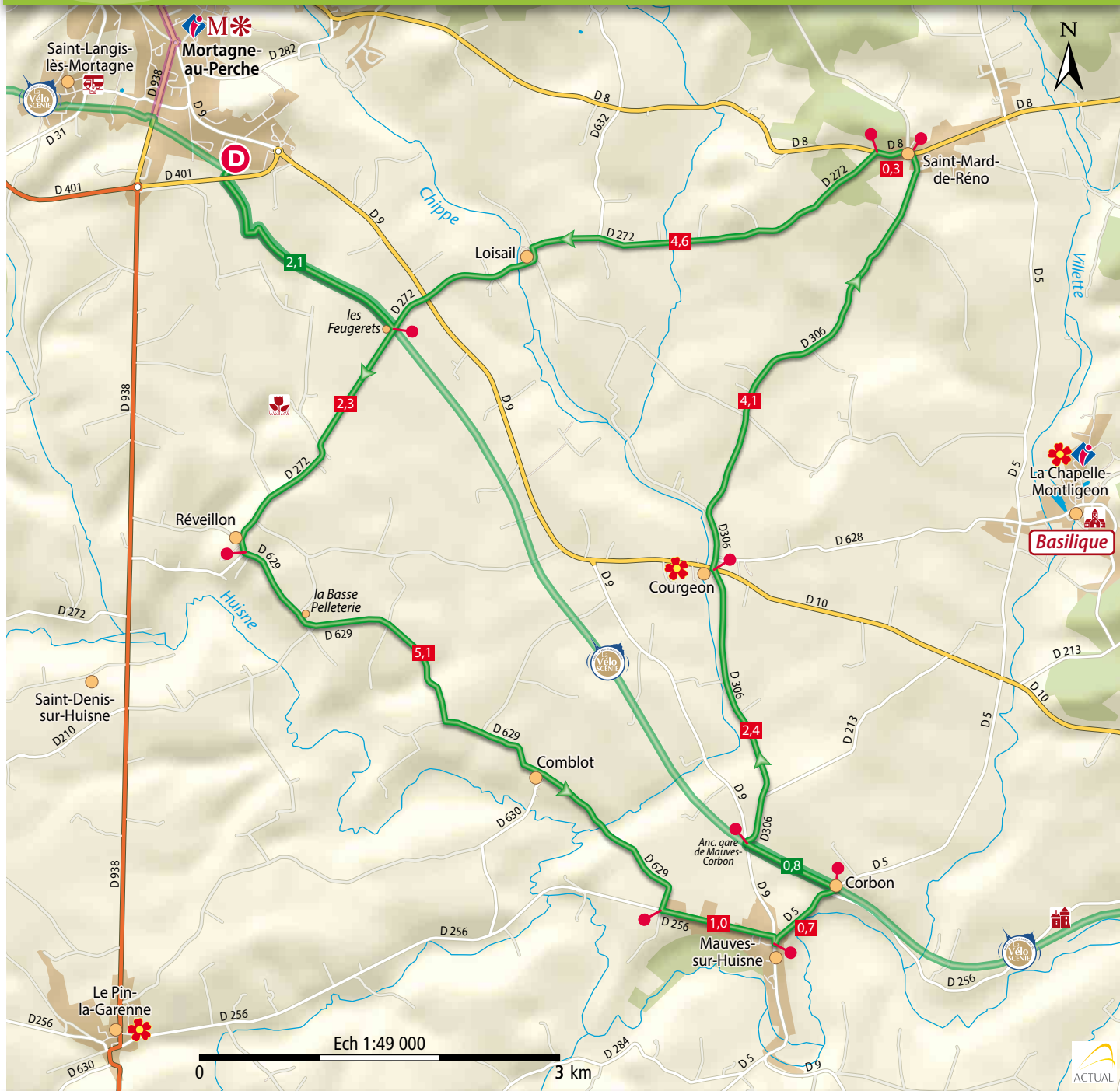
Dénivel positif : 181 m



facile



D parking de la voie verte «Le Tuilot» (D 9)



À voir en chemin

Mortagne-au-Perche

Ancienne capitale du Perche - Circuit découverte de son riche patrimoine architectural - Musée mémorial Alain - Cité du boudin noir

Réveillon

Jardin de la Bourdonnière

Comblot

La Maison Ferré, ferme cidricole

- Ville ou village fleuri primé
- Office de Tourisme Syndicat d'Initiative

- M** Musée, Maison à thème
- Château ou manoir ouvert à la visite
- Cathédrale, Abbaye
- Basilique, Prieuré
- Parc ou jardin privé ouvert au public
- Site, Curiosité
- Village pittoresque
- Aire pour camping-car

D Boucle vélo

Grands itinéraires vélo
Voie Verte - Véloroute

Véloscénie
Paris - Mont S' Michel

39

Dites-le avec des fleurs

25,3 km

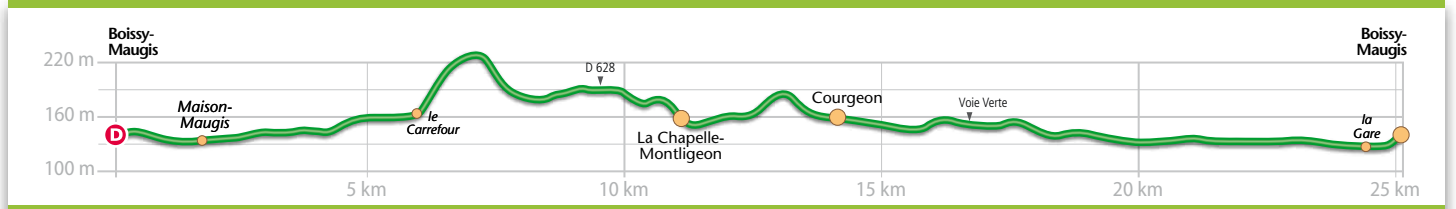
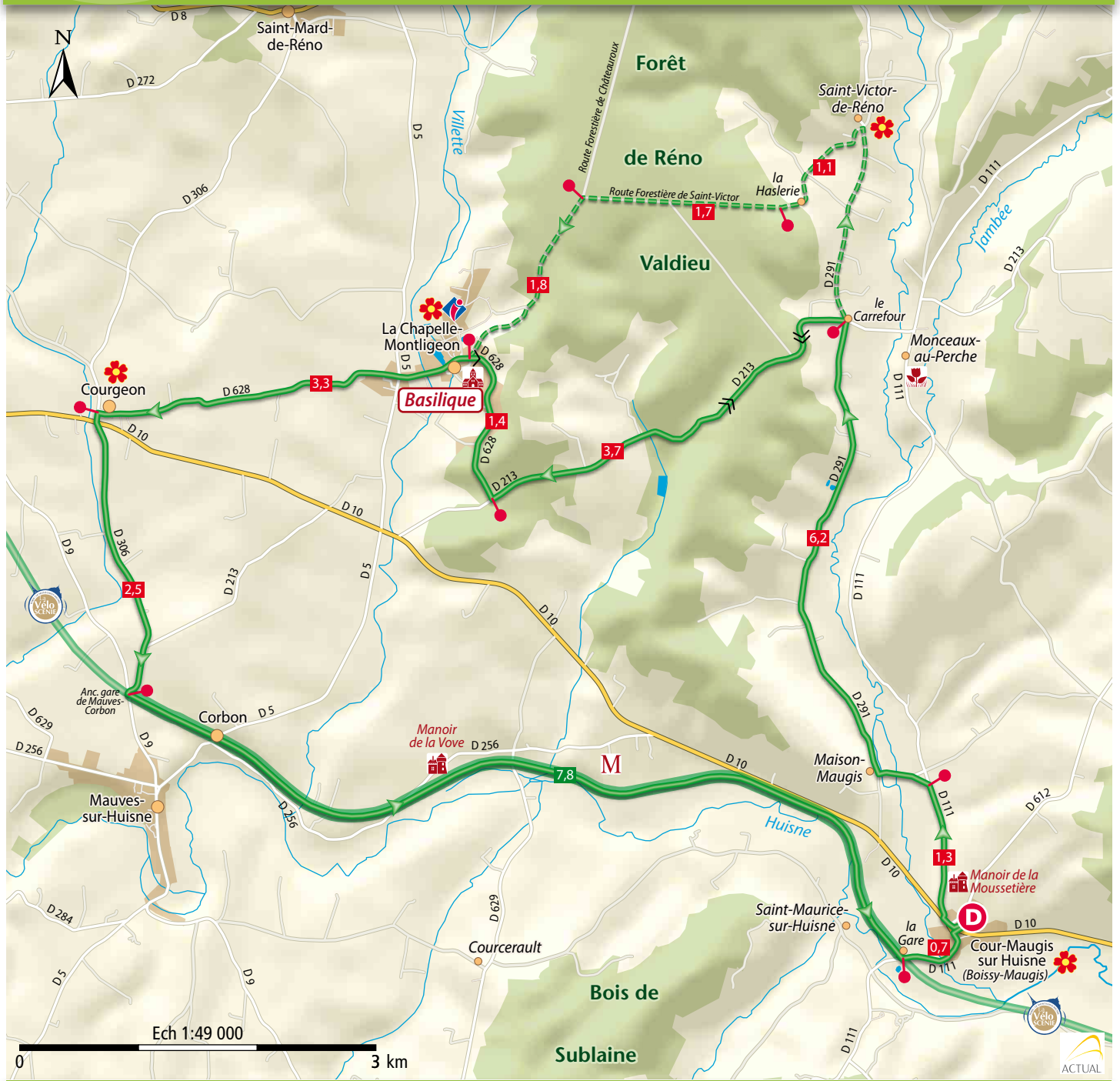
Altitude mini : 128 m

Altitude maxi : 229 m

Dénivel positif : 208 m



D parking de la mairie (D 10)



À voir en chemin

Boissy-Maugis
Manoir de la Moussetière XV^e-XVI^e

Maison-Maugis
Château XVI^e

La Chapelle-Montligeon
La Basilique « Notre Dame de Montligeon » fin XIX^e

Corbon
Manoir de la Vove XV^e-XVII^e

- Ville ou village fleuri primé
- Office de Tourisme Syndicat d'Initiative

- M** Musée, Maison à thème
- Château ou manoir ouvert à la visite
- Cathédrale, Abbaye Basilique, Prieuré
- Parc ou jardin privé ouvert au public

- D** Boucle vélo
- Variante
- Dénivelé soutenu à très soutenu
- Grands itinéraires vélo Voie Verte - Vélorange
- VéloScénie
- Paris - Mont S' Michel

ACTUAL

40

L'échappée de Sublaine

45,1 km

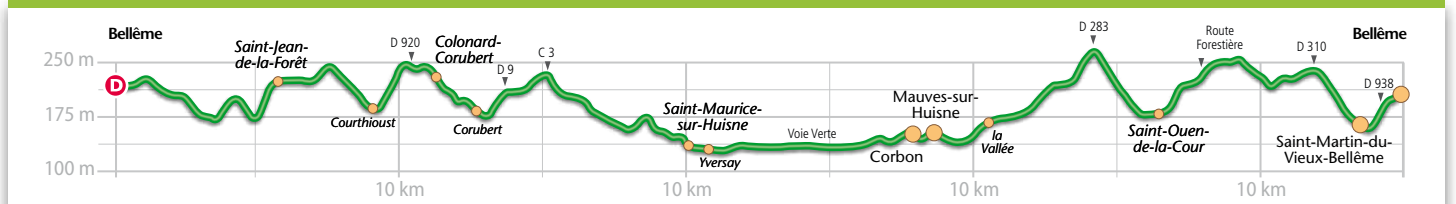
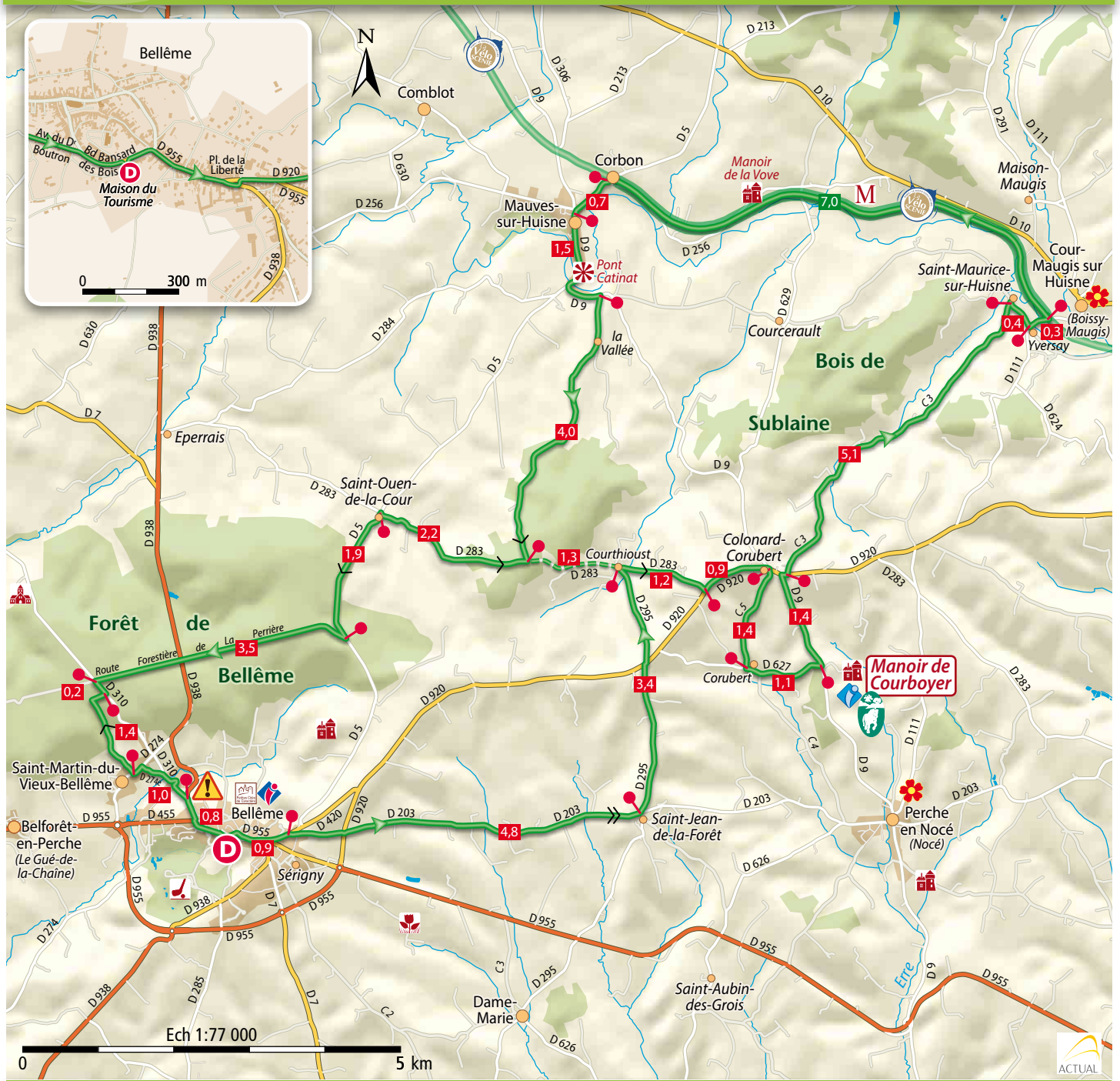
Altitude mini : 128 m

Altitude maxi : 266 m

Dénivel positif : 655 m



D boulevard Bansard des Bois, devant la Maison du Tourisme



À voir en chemin

- Bellême** Petite Cité de Caractère - Ville close, porche du XV^e, hôtels particuliers XVII^e-XVIII^e - Golf 18 trous
- Nocé** Domaine et manoir de Courboyer XVI^e - Siège du Parc naturel régional du Perche
- Corbon** Manoir de la Vove XV^e-XVII^e
- Mauves-sur-Huisne** Pont Catinat XVII^e

- Petite Cité de Caractère
- Ville ou village fleuri primé
- Office de Tourisme Syndicat d'Initiative
- Parc ou jardin privé ouvert au public
- Point d'Information Touristique
- Siège du Parc naturel régional du Perche
- Musée, Maison à thème ouvert à la visite
- Cathédrale, Abbaye, Basilique, Prieuré
- Parc ou jardin privé ouvert au public
- Site, Curiosité
- Village pittoresque
- Golf, Swin-Golf
- Prudence
- Boucle vélo
- Variante
- Grands itinéraires vélo Voie Verte - Véloroute
- Véloscénie Paris - Mont S' Michel

41



Les poivrières de La Moussetière

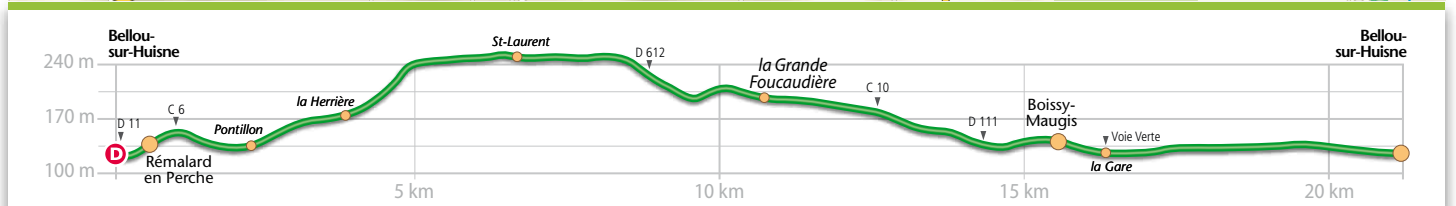
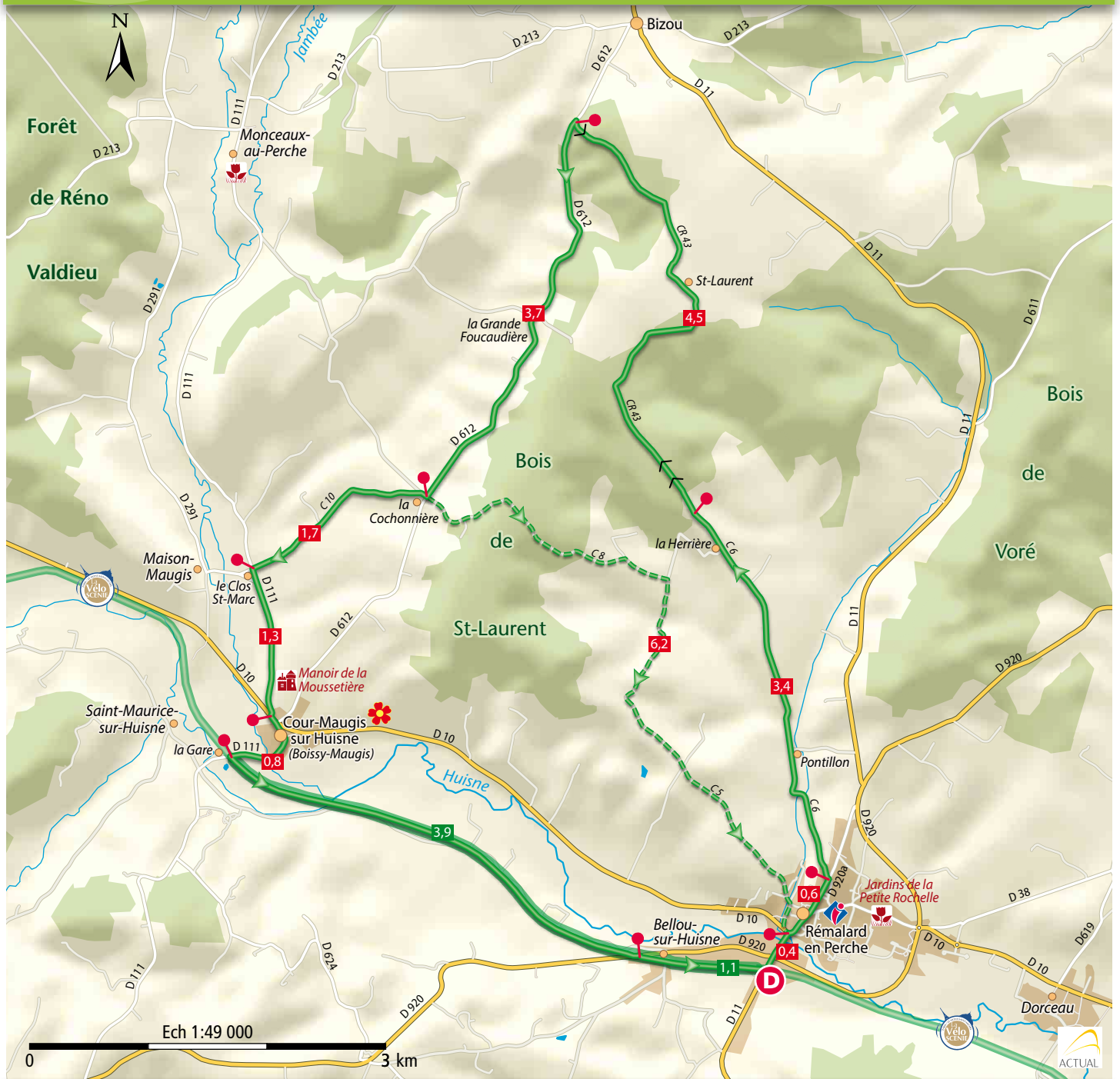
D parking de la voie verte (D 11)

21,4 km

Altitude mini : 122 m

Altitude maxi : 252 m

Dénivelé positif : 196 m



À voir en chemin

Rémalard
Jardin de la Petite Rochelle

Boissy-Maugis
Manoir de la Moussetière XV^e-XVI^e

- Ville ou village fleuri primé
- Office de Tourisme Syndicat d'Initiative
- Château ou manoir ouvert à la visite
- Parc ou jardin privé ouvert au public

D Boucle vélo

> Dénivelé soutenu à très soutenu >>

Grands itinéraires vélo Voie Verte - Véloroute

Véloscénie
Paris - Mont S' Michel

42

La route royale

24,8 km

Altitude mini : 121 m

Altitude maxi : 249 m

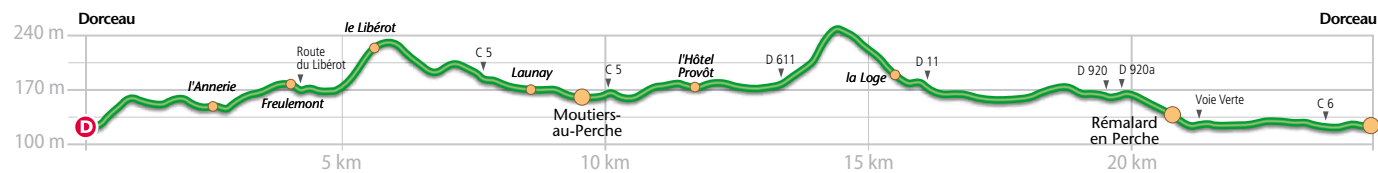
Dénivelé positif : 336 m



difficile



D parking centre bourg : D 619 direction Moutiers-au-Perche



À voir en chemin

- Dorceau**
La route dite du « Libérot », jadis route royale de Paris au Mans
- Moutiers-au-Perche**
Mont Harou (236m) - église Notre-Dame
- Rémalard**
Jardins de la Petite Rochelle - Arboretum de Boiscordes

Office de Tourisme Syndicat d'Initiative

Parc ou jardin privé ouvert au public

Site, Curiosité Village pittoresque

D Boucle vélo

Dénivelé soutenu à très soutenu

Grands itinéraires vélo Voie Verte - Véloroute

Véloscénie
Paris - Mont S' Michel

43

La roue tourne

26,8 km

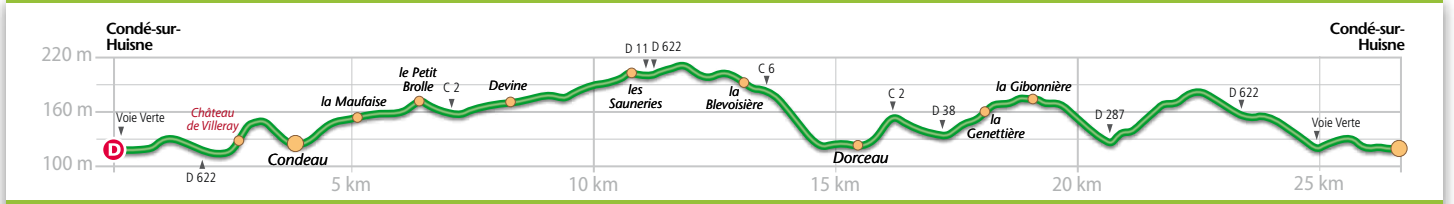
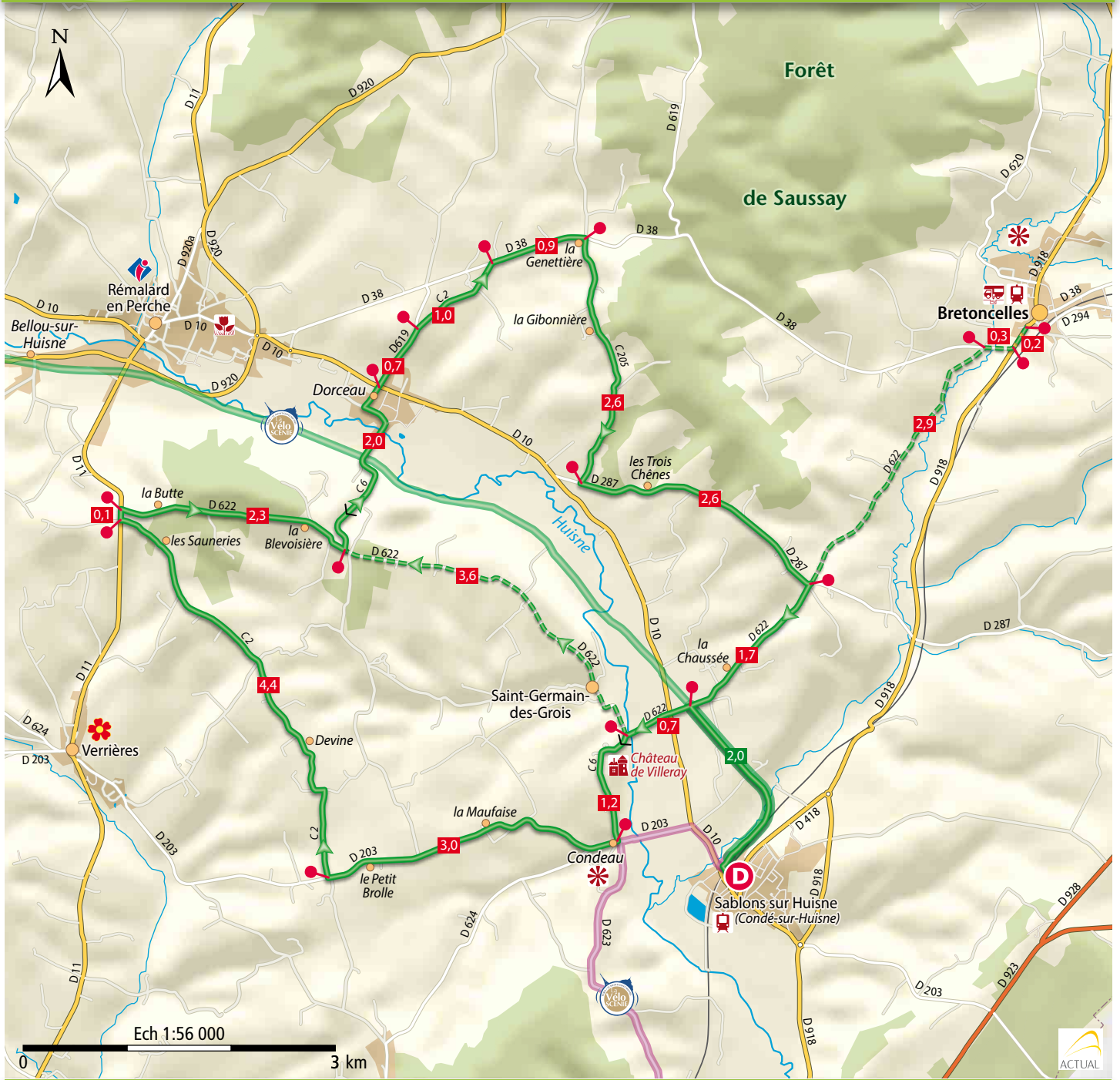
Altitude mini : 114 m

Altitude maxi : 212 m

Dénivelé positif : 324 m



D parking de la voie verte



À voir en chemin

- Condé-sur-Huisne**
Château de Villera y XVI^e (hôtel-restaurant)
- Bretoncelles**
Espace naturel sensible

- Ville ou village fleuri prime
- Office de Tourisme Syndicat d'Initiative
- Château ou manoir ouvert à la visite
- Parc ou jardin privé ouvert au public
- Site, Curiosité Village pittoresque
- Aire pour camping-car
- Gare ferroviaire

- D** Boucle vélo
- Variante
- Variante
- Dénivelé soutenu à très soutenu
- Grands itinéraires vélo Voie Verte - Véloroute
- Véloscénie
- Paris - Mont S' Michel



44

facile



Entre manoirs et légendes

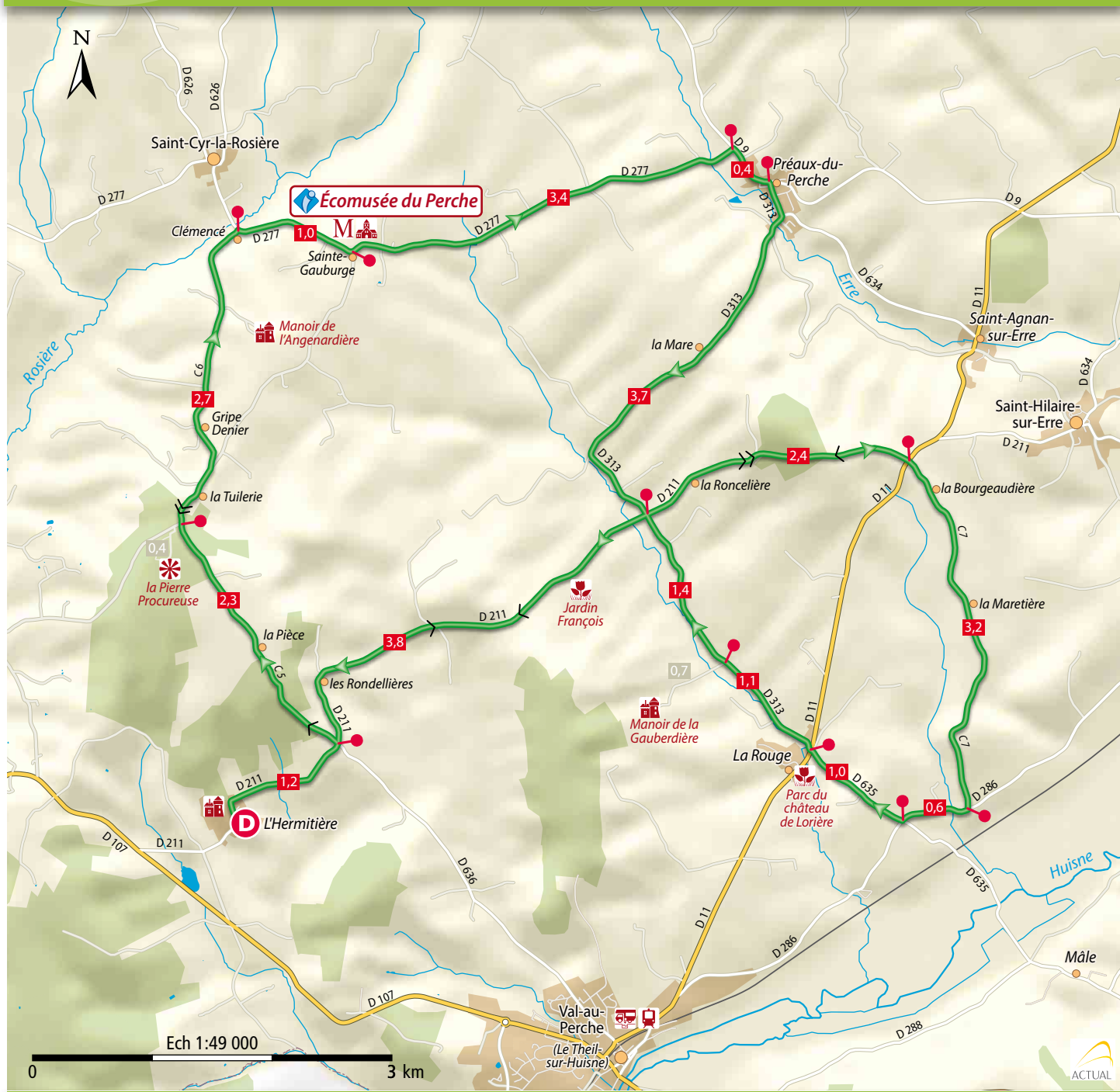
D parking de l'église

29,5 km

Altitude mini : 104 m

Altitude maxi : 220 m

Dénivel positif : 404 m



À voir en chemin

Le Theil-sur-Huisne
Cidrie Traditionnelle du Perche

L'Hermitière
Château XVI^e - XVIII^e

Saint-Cyr-la-Rosière
Dolmen de la Pierre Procureuse
Manoir de l'Angenardière
Écomusée du Perche et Prieuré de Sainte-Gauburge

Préaux-du-Perche
Jardin François

La Rouge
Parc XIX^e et château de Lorière XVIII^e
Manoir de la Gauberdrière XV^e

Point d'Information Touristique

M Musée, Maison à thème

Château ou manoir ouvert à la visite

Cathédrale, Abbaye, Basilique, Prieuré

Parc ou jardin privé ouvert au public

Site, Curiosité, Village pittoresque

Aire pour camping-car

Gare ferroviaire

D Boucle vélo

Dénivelé soutenu à très soutenu

45

La vallée de la Même

20,8 km

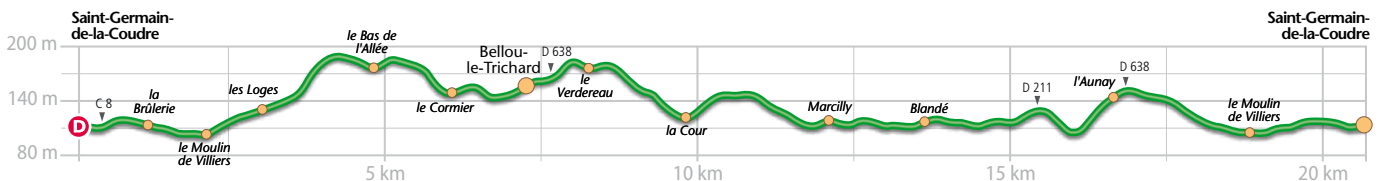
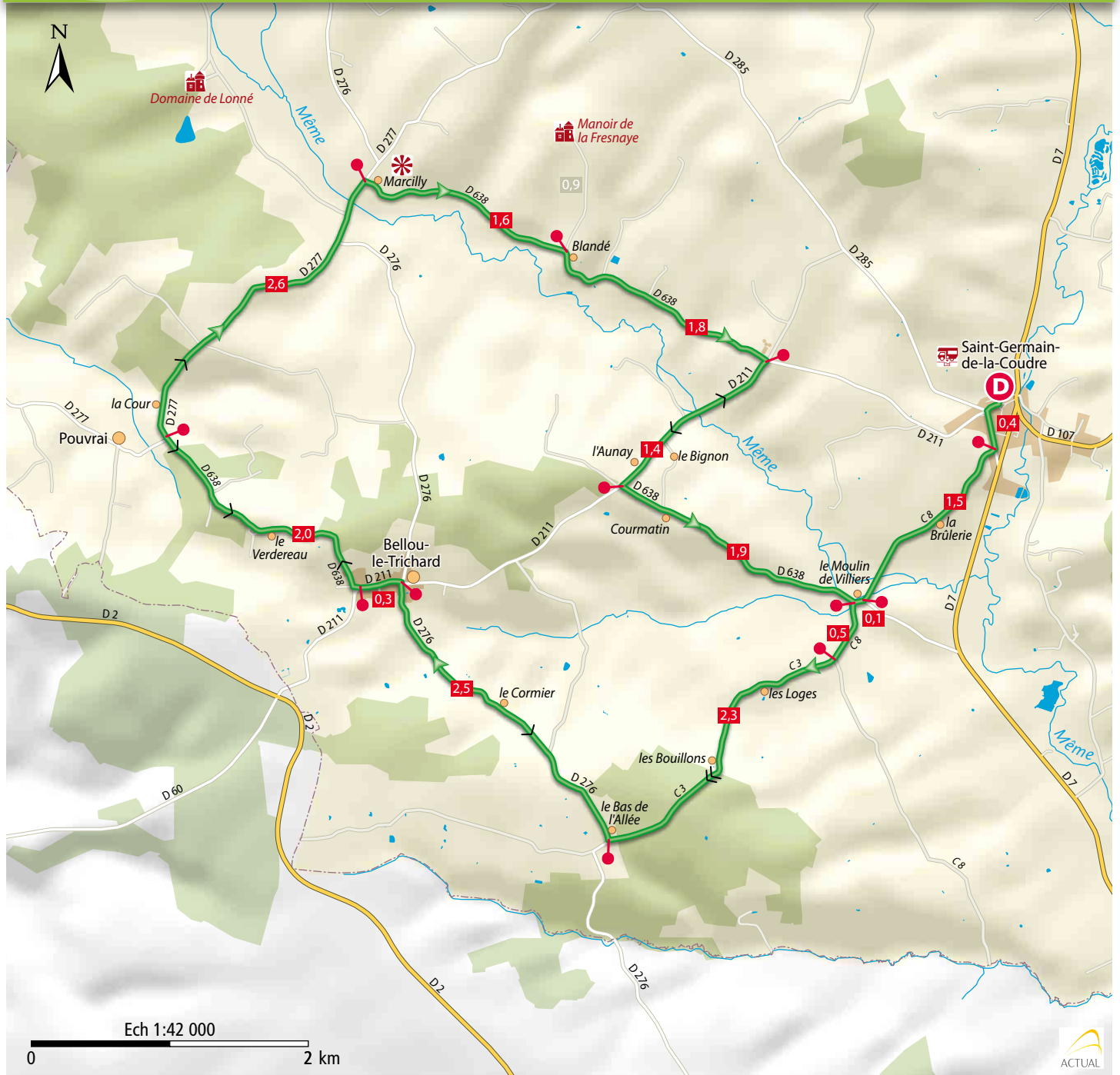
Altitude mini : 103 m

Altitude maxi : 189 m

Dénivelé positif : 299 m



D parking de l'église : rue de l'Église (*sens unique*), puis rue des Clos (*retour au parking par la rue de l'Église à pied*)



À voir en chemin

Saint-Germain-de-la-Coudre

Église Saint Germain et crypte romane - Manoir de la Fresnaye XIV^e - XVI^e

Igé

Chapelle et hameau de Marcilly - Domaine de Lonné XVII^e - XIX^e

- Château ou manoir ouvert à la visite
- Site, Curiosité
- Aire pour camping-car

D Boucle vélo

> Dénivelé soutenu **>>** à très soutenu

46

Les vallées bellêmoises

37,8 km

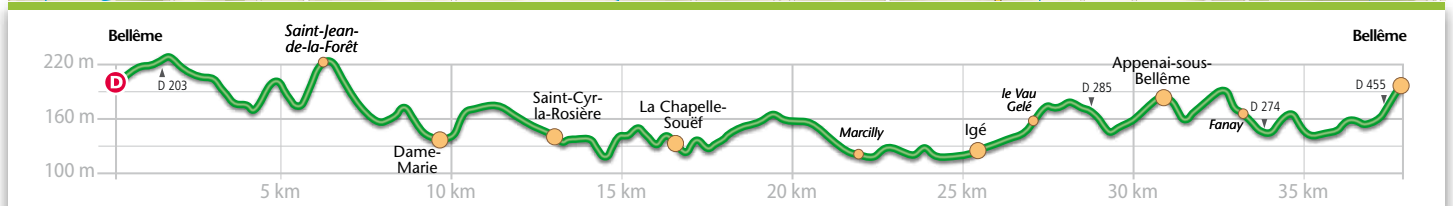
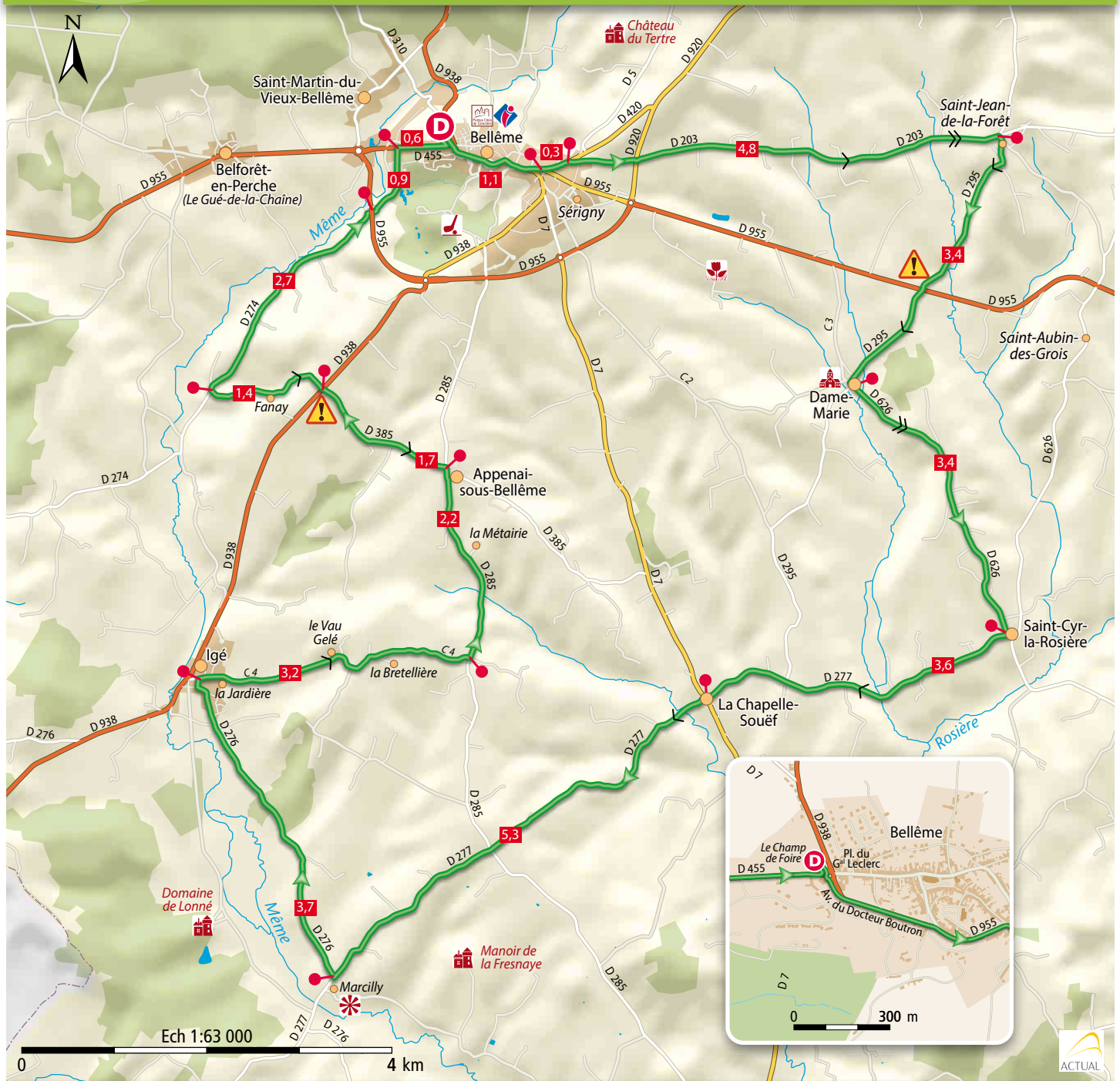
Altitude mini : 115 m

Altitude maxi : 228 m

Dénivel positif : 556 m



D parking le Champ de Foire : direction centre ville



À voir en chemin

Bellême
Petite Cité de Caractère - Ville close, porche du XV^e, hôtels particuliers XVII^e-XVIII^e - Golf 18 trous

Igé
Domaine de Lonné XVII^e - XIX^e - Chapelle et hameau de Marcilly

Dame-Marie
Prieuré

Petite Cité de Caractère

Office de Tourisme Syndicat d'Initiative

Château ou manoir ouvert à la visite

Cathédrale, Abbaye Basilique, Prieuré

Parc ou jardin privé ouvert au public

Site, Curiosité Village pittoresque

Golf, Swin-Golf

D Boucle vélo

Dénivelé soutenu à très soutenu

Prudence



47

très facile



Des celtes aux bûcherons

15,2 km

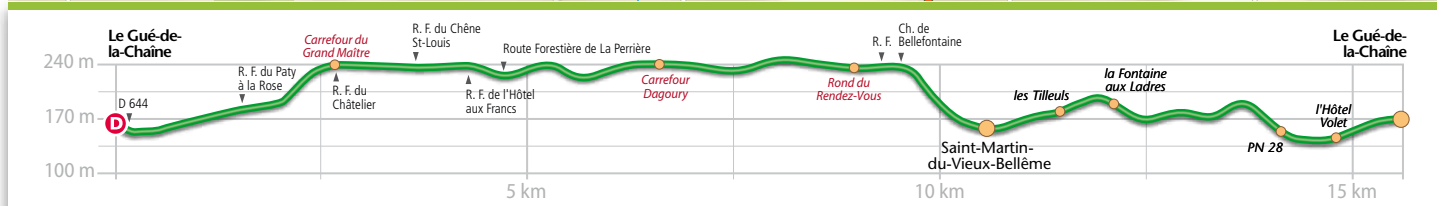
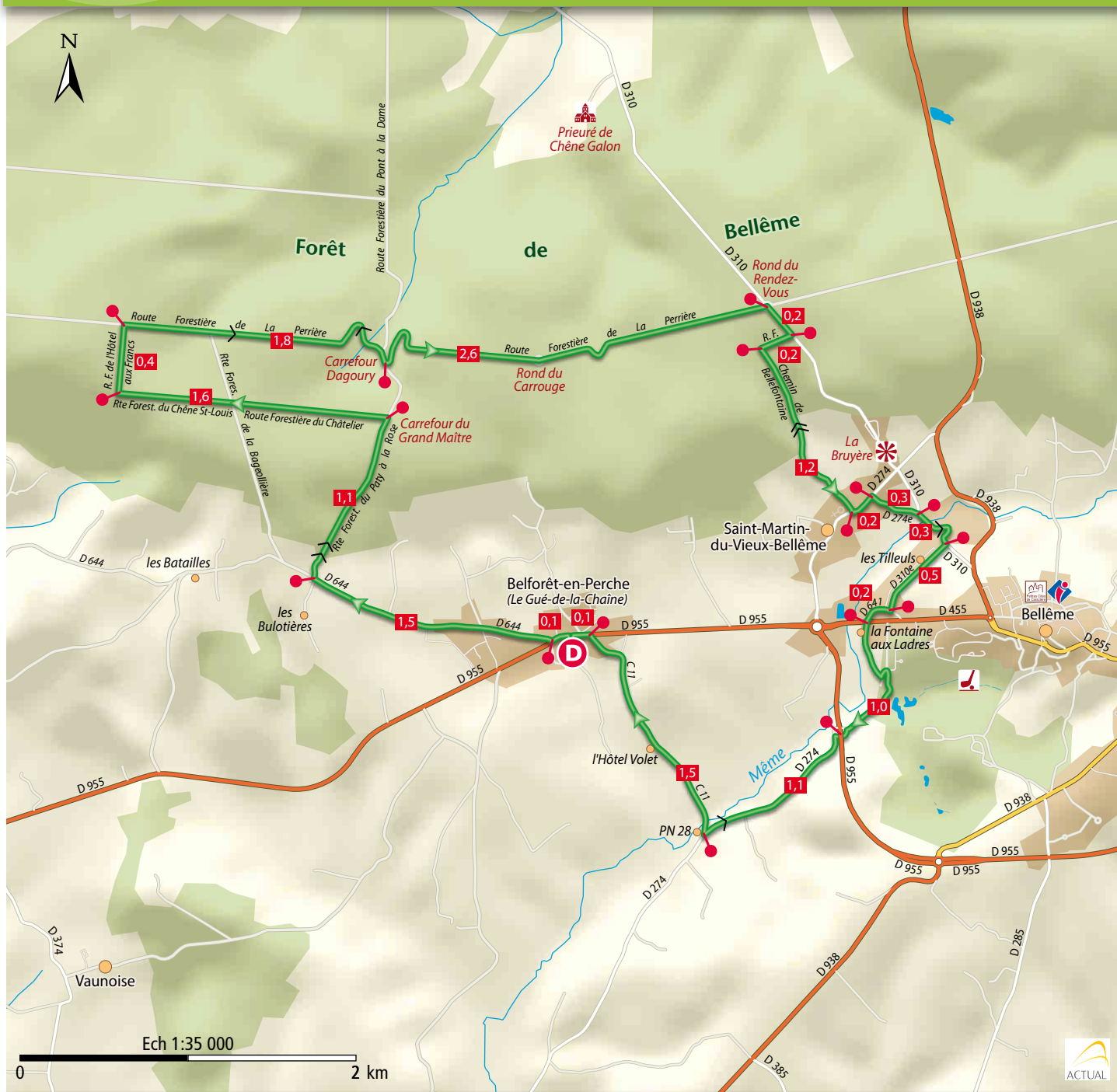
Altitude mini : 141 m

Altitude maxi : 247 m

Dénivelé positif : 221 m



D parking de l'église



À voir en chemin

Forêt de Bellême

Saint-Martin-du-Vieux-Bellême

Le hameau de La Bruyère (maisons des artisans des métiers du bois - début XX^e)

Petite Cité de Caractère

Office de Tourisme Syndicat d'Initiative

Cathédrale, Abbaye, Basilique, Prieuré

Site, Curiosité, Village pittoresque

Golf, Swin-Golf

D Boucle vélo

Dénivelé soutenu à très soutenu



48

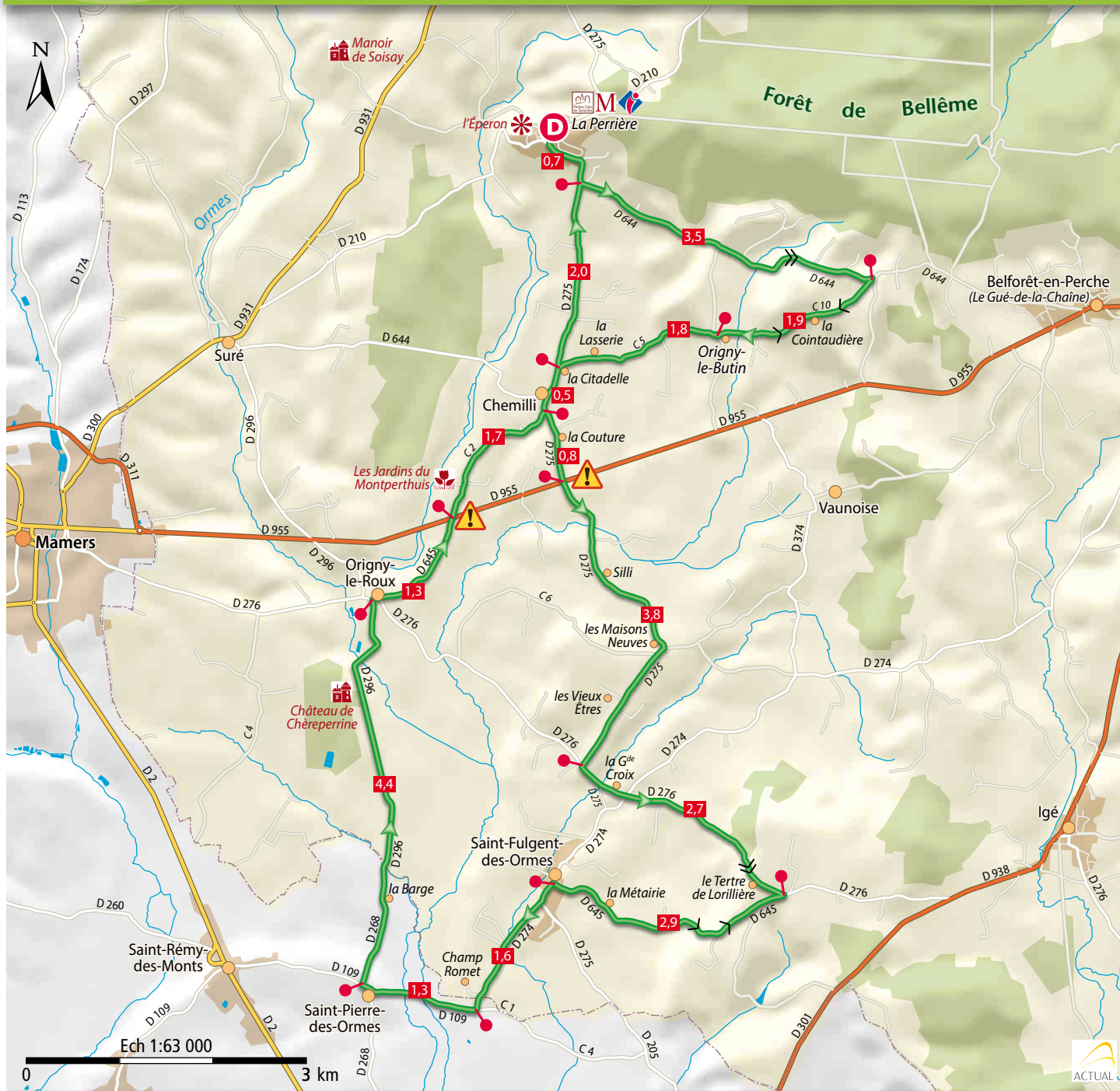

Filet et four à chanvre

31,8 km

Altitude mini : 76 m

Altitude maxi : 189 m

Dénivelé positif : 388 m

**D** place centraleEch 1:63 000
0 3 km

À voir en chemin

La Perrière

Petite Cité de Caractère - Exposition « Le filet de La Perrière », broderie au filet - Site de l'Éperon - Marché d'Art à la Pentecôte

Chemilly

Fours à chanvre - Les jardins du Montperthuis

Origny-le-Roux

Château de Chèrèperine XVIII^e

Petite Cité de Caractère

Office de Tourisme Syndicat d'Initiative

Musée, Maison à thème

Château ou manoir ouvert à la visite

Parc ou jardin privé ouvert au public

Site, Curiosité Village pittoresque

Boucle vélo

Dénivelé soutenu à très soutenu

Prudence

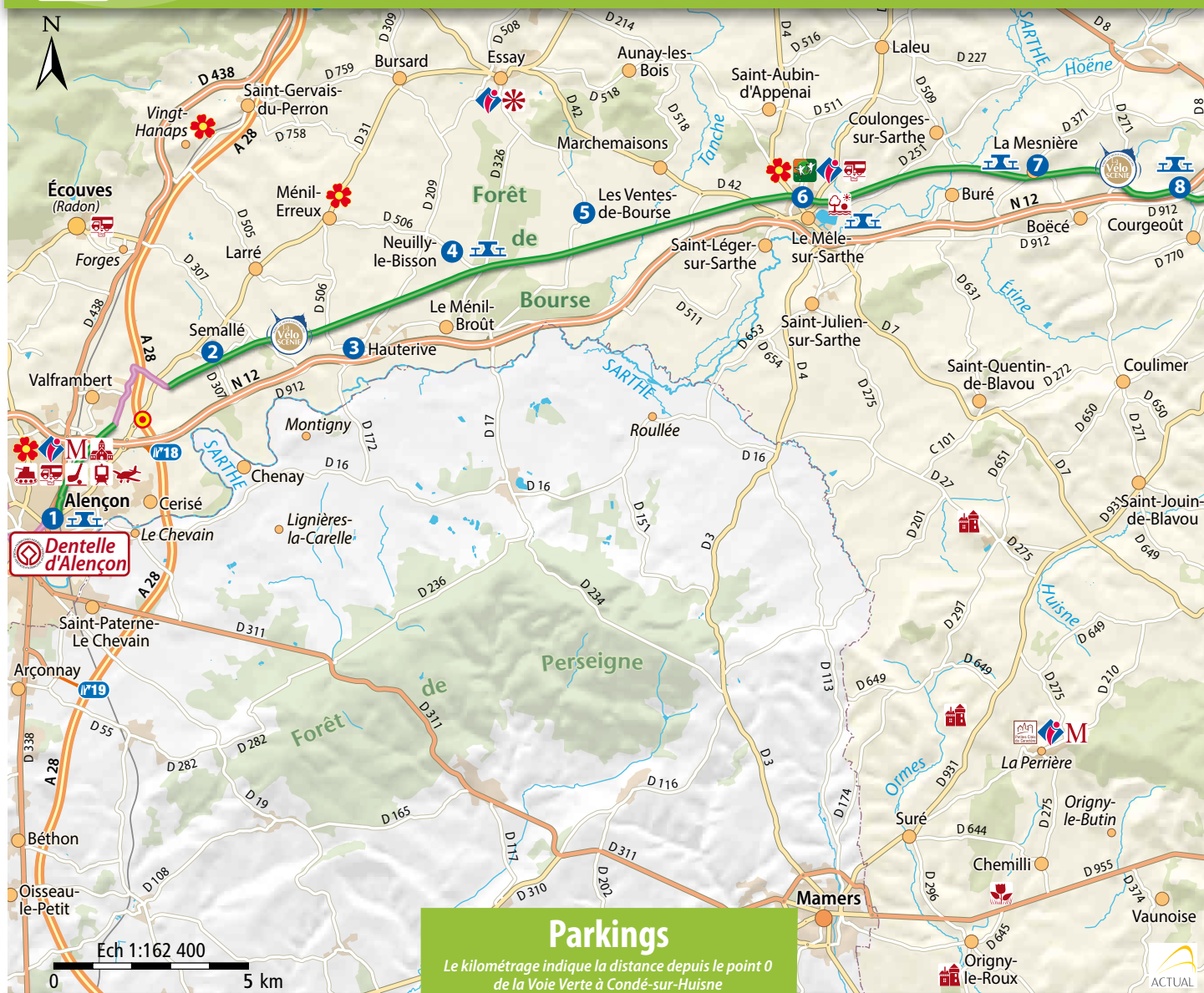
ACTUAL

49a

Voie Verte : Perche - Pays d'Alençon vers le Mont Saint-Michel



de Alençon à Courgeout



Parkings

Le kilométrage indique la distance depuis le point 0 de la Voie Verte à Condé-sur-Huisne

- | | | |
|--|---|---|
| <p>1 - Alençon • Km 65,5
Place du Général de Gaulle, prendre l'avenue de Quakenbruck, le parking se situe à gauche au niveau du théâtre / skateparc.
X 0.096438 Y 48.435548
Accès à la voie : le départ se situe juste-après le pont à gauche.</p> <p>2 - Semallé • Km 59,5
Place de la mairie à côté de l'église.
X 0.149815 Y 48.475406
Accès à la voie : suivre la route qui longe l'église.</p> <p>3 - Hauterive • Km 56,5
Le long de l'église.
X 0.198918 Y 48.477446
Accès à la voie : descendre la route, au carrefour tourner à droite pour rejoindre la voie au niveau de l'ancienne gare.</p> | <p>4 - Neuilly-le-Bisson • Km 52,2
A côté de la mairie.
X 0.231909 Y 48.500568
Accès à la voie : suivre la D 506 par la droite, au carrefour tourner à droite pour rejoindre la voie au niveau de l'ancienne gare.</p> <p>5 - Les Ventes-de-Bourse • Km 49
De la mairie/salle des fêtes.
X 0.277406 Y 48.510596
Accès à la voie : prendre et suivre la route en direction d'Alençon/La Vente-Chevallier.</p> <p>6 - Le Mêle / Coulonges-sur-Sarthe • Km 44
Au Mêle, prendre la direction de Courtomer puis la première à droite (suivre les panneaux « Parking voie verte »).
X 0.353132 Y 48.515925</p> | <p>7 - La Mesnière • Km 38,3
A côté de l'église.
X 0.434569 Y 48.525101
Accès à la voie : en sortant du parking, emprunter à gauche la D 509 en direction de Boécé pour rejoindre la voie.</p> <p>8 - Courgeout • Km 34
De Mortagne, prendre la direction d'Alençon par la D 912 puis après avoir coupé la voie au niveau du château « Les Carreaux », tourner à droite vers « Courtoulin ».
Le parking se situe après le pont à gauche.
X 0.484291 Y 48.521054</p> |
|--|---|---|

À voir à proximité

- Alençon**
Musée des Beaux-Arts et de la Dentelle - Basilique Notre-Dame (XV^e - XVI^e) - Maison Famille Martin : maison natale de sainte Thérèse
- Forêt de Bourse**
- Le Mêle sur Sarthe**
Station verte de vacances - Plan d'eau, base de loisirs, activités nautiques

- | | | |
|--|--|--|
| Patrimoine Mondial de l'Unesco | Cathédrale, Abbaye Basilique, Prieuré | Aérodrome |
| Petite Cité de Caractère | Parc ou jardin privé ouvert au public | Grands itinéraires vélo Voie Verte - Véloroute |
| Ville ou village fleuri primé | Site mémoire de la Bataille de Normandie | VéloScenie |
| Station Verte | Site, Curiosité | Paris - Mont S' Michel |
| Office de Tourisme Syndicat d'Initiative | Village pittoresque | 4 Parking et accès à la voie verte |
| Musée, Maison à thème | Aire pour camping-car | Aire de pique-nique |
| Château ou manoir ouvert à la visite | Golf, Swin-Golf | |
| | Plan d'eau | |
| | Base de plein-air | |
| | Gare ferroviaire | |

49b



Voie Verte : Perche - Pays d'Alençon vers le Mont Saint-Michel

de Courgeoùt à Condé-sur-Huisne



Parkings

Le kilométrage indique la distance depuis le point 0 de la Voie Verte à Condé-sur-Huisne

- 9 - Saint-Langis-les-Mortagne • Km 29,5**
A côté de la salle polyvalente.
X 0.537882 Y 48.510604
- 10 - Mortagne au Perche • Km 28,5**
A Mortagne, prendre la direction de Bellême par la D 938. Le parking se situe au niveau de l'ancienne gare.
X 0.556325 Y 48.506995
- 11 - Mortagne-au-Perche • Km 28**
A Mortagne, prendre la direction de Rémalard/La Chapelle-M. par la rue de Chartrage D 9 puis à droite avant le rond-point « Le Tuilot » (suivre les panneaux « Parking voie verte »).
X 0.549129 Y 48.510149
- 12 - Mauves-sur-Huisne • Km 21**
A Mauves, prendre la direction de Mortagne par la D 9 pour rejoindre la voie au niveau de l'ancienne gare de Mauves/Corbon.
X 0.617595 Y 48.457492
- 13 - Corbon • Km 20,2**
Sur la D 5 à côté de l'aire de pique-nique dans le centre bourg.
X 0.626699 Y 48.454109
- 14 - Boissy-Maugis • Km 13,3**
Après l'église suivre la route qui descend (D 111) pour rejoindre la voie au niveau de l'ancienne gare.
X 0.712924 Y 48.441720
- 15 - Bellou-sur-Huisne • Km 9,1**
Derrière l'église.
X 0.756694 Y 48.425444
- 16 - Dorceau • Km 6**
Prendre et suivre la rue de l'église (C 6), le parking se situe sur le bord de l'Huisne après le pont.
X 0.801612 Y 48.419575
Accès à la voie en sortant du parking, emprunter la route à gauche pour rejoindre la voie.
- 17 - Condé-sur-Huisne • Km 0**
De Condé-sur-Huisne, prendre la direction de Rémalard (D 10), traverser les voies de chemin de fer, le parking se situe à droite à côté de la gare.
X 0.848100 Y 48.383517

À voir à proximité

- Mortagne-au-Perche**
Ancienne capitale du Perche - Circuit découverte de son riche patrimoine architectural - Musée mémorial Alain - Cité du boudin noir
- Loisail** Église St Germain
- Loisail** Église St Martin XVII^e
- La Chapelle-Montligeon** La Basilique « Notre Dame de Montligeon » fin XIX^e

- Maison-Maugis** Château XVI^e
- Pont sur l'Huisne**
Avec sa structure métallique rivetée à chaud, comme celle de la Tour Eiffel, ce pont est le témoin des techniques d'alors.
- Boissy-Maugis**
Manoir de la Moussetière XV^e-XVI^e
- Corbon** Manoir de la Vove XV^e-XVII^e
- Rémalard** Jardins de la Petite Rochelle

Petite Cité de Caractère	Cathédrale, Abbaye Basilique, Prieuré	Grands itinéraires vélo Voie Verte - Véloroute
Ville ou village fleuri primé	Parc ou jardin privé ouvert au public	Véloscénie
Office de Tourisme Syndicat d'Initiative	Site, Curiosité Village pittoresque	Paris - Mont S' Michel
Point d'Information Touristique	Aire pour camping-car	Siège du Parc naturel régional du Perche
Musée, Maison à thème	Golf, Swin-Golf	Parking et accès à la voie verte
Château ou manoir ouvert à la visite	Gare ferroviaire	Aire de pique-nique

50

facile



Voie Verte : Flers - Domfront - Ceaucé Baie du Mont Saint-Michel

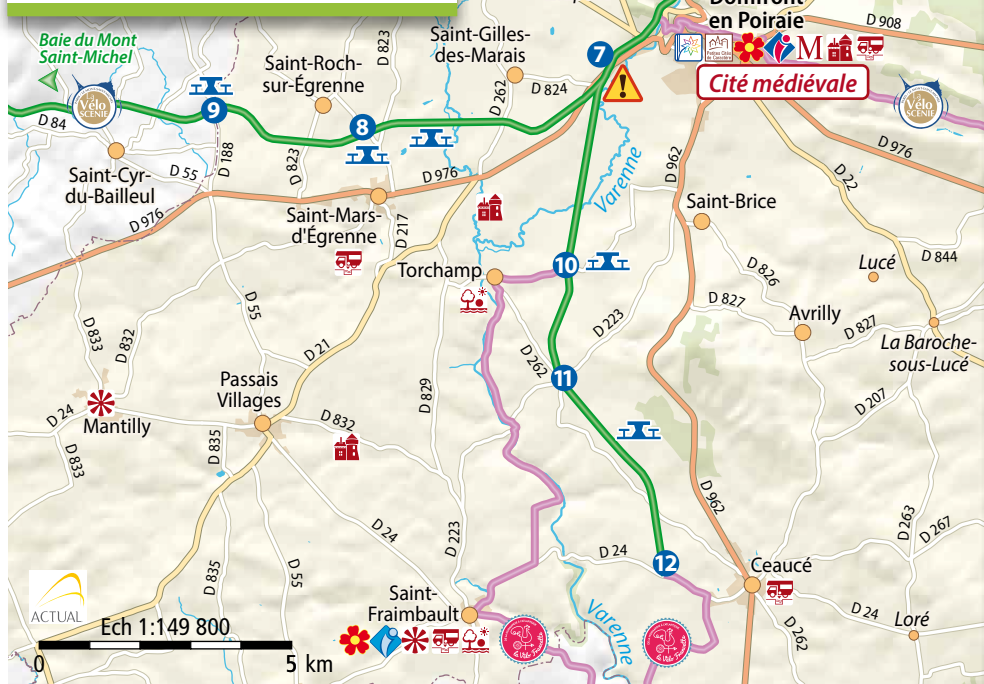
de La Selle-la-Forge à Pontaubault ou Céaucé en passant par Domfront



Parkings

Le kilométrage indique la distance depuis le point 0 de la Voie Verte à La Selle-la-Forge « Fumeçon »

- 1 - La Selle-la-Forge « Fumeçon » • Km 0**
De Flers, prendre la D 18 en direction d'Alençon, à la sortie de La Selle-La-Forge et après le rond-point, prendre la 1^{ère} à droite pour rejoindre le départ de la voie à «Fumeçon».
X -0.554552 Y 48.724925
- 2 - Messei • Km 2,1**
Depuis la D 18 en direction de Flers, prendre à gauche vers Le Châtellier/La Chapelle-au-Moine par la D 43 pour rejoindre la voie.
X -0.548404 Y 48.707175
- 3 - Le Châtellier • Km 6,9**
Dans le bourg, prendre la D 225 en direction de Banvou pour rejoindre la voie.
X -0.582032 Y 48.671881
- 4 - Saint-Bomer-les-Forges • Km 9,5**
Depuis la D 962 en direction de Flers « Les Forges », prendre la direction de Banvou pour retrouver la voie.
X -0.581068 Y 48.649645
- 5 - Saint-Bomer-les-Forges • Km 12**
Depuis la D 962, prendre la direction des Forges de Varenne; la voie croise la route juste avant les forges.
X -0.596499 Y 48.631744
- 6 - Domfront • Km 18,2**
Depuis la D 962 en direction de Flers, prendre à gauche vers le Pont de Caen pour retrouver la voie après le virage, se garer le long de la voie.
X -0.647053 Y 48.601341



- 7 - La Haute-Chapelle • Km 20,5**
Depuis la D 976 en direction du Mont-Saint-Michel, après la sortie de Domfront.
X -0.667751 Y 48.586117
- 8 - Saint-Roch-sur-Égrenne • Km 26**
Depuis la D 976 en direction du Mont-Saint-Michel, avant d'entrer à St-Mars-d'Égrenne, prendre à droite la D 217 en direction de St-Roch-sur-Égrenne.
X -0.733822 Y 48.571395
- 9 - Saint-Mars-d'Égrenne • Km 29,4**
Depuis la D 976 en direction du Mont-Saint-Michel, 2,5 km après la sortie de St-Mars-d'Égrenne, prendre à droite la D 188 pour rejoindre la voie.
X -0.774147 Y 48.574582
- 10 - Torchamp • Km 24,7**
De Torchamp, prendre la D 262 - D 882 en direction de la Vélo Francette.
X -0.677770 Y 48.548721
- 11 - Torchamp • Km 26,9**
De Torchamp, prendre la D 262 vers Ceaucé.
X -0.678252 Y 48.529190
- 12 - Ceaucé • Km 31,5**
De Ceaucé, prendre la D 24 en direction de Passais pour rejoindre la voie à l'ancienne gare.
X -0.647838 Y 48.495162

À voir à proximité

Flers
Musée du château de Flers

Champsecrét
Les Forges de Varenne

Domfront
Petite Cité de Caractère - Cité médiévale - Église Saint Julien XX^e - Terre Ste Anne - Église Notre Dame sur l'Eau XI^e - XII^e - Calvados Comte Louis de Lauriston

Torchamp
Centre de pleine nature
L'Yonnière, ferme cidricole

Céaucé
GAEC des Centaurées,
ferme cidricole

Saint-Fraimbault
Village fleuri 4 fleurs

- "Les Plus Beaux Détours de France"
- Petite Cité de Caractère
- Ville ou village fleuri primé
- Office de Tourisme Syndicat d'Initiative
- Point d'Information Touristique
- Musée, Maison à thème
- Château ou manoir ouvert à la visite

- Cathédrale, Abbaye
- Basilique, Prieuré
- Site, Curiosité
- Village pittoresque
- Aire pour camping-car
- Plan d'eau
- Base de plein-air
- Golf, Swin-Golf
- Gare ferroviaire
- Aérodrome
- Prudence

- Grands itinéraires vélo
- Voie Verte - Véloroute
- Véloscénie
- Paris - Mont S^t Michel
- Vélo Francette
- Oustréham - La Rochelle
- Parking et accès à la voie verte
- Aire de pique-nique

Ech 1:149 800

0 5 km